
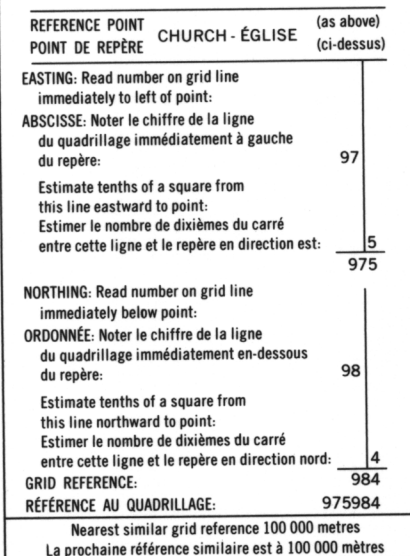
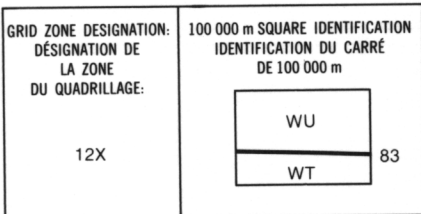




ROAD, HARD SURFACE, ALL WEATHER		ROUTE, SURFACE DURCIE, TOUTES SAISONS
ROAD, LOOSE SURFACE		ROUTE, SURFACE DE GRAVIER
CART TRACK, WINTER ROAD		CHEMIN DE CHARROL, ROUTE D'HIVER
TRAIL, CUT LINE, PORTAGE		SENTIER, PERCEE OU PORTAGE
BUILT-UP AREA		AGGLOMERATION
RAILWAY, SIDING, STATION, STOP		CHEMIN DE FER, VOIE D'ÉVITEMENT, STATION, ARRÊT
BRIDGE		PONT
SEAPLANE BASE, SEAPLANE ANCHORAGE		BASE D'HYDRAVIONS, ANCRAGE D'HYDRAVIONS
HOUSE, BARN		MAISON, GRANGE
CHURCH, SCHOOL, POST OFFICE		ÉGLISE, ÉCOLE, BUREAU DE POSTE
TOWER, FIRE, COMMUNICATION		TOUR, FEU, COMMUNICATION
WELL, OIL, GAS, TANK, WATER		PUITS, PÉTROLE, GAZ, RÉSERVOIR, EAU
POWER TRANSMISSION LINE		LIGNE DE TRANSPORT D'ÉNERGIE
MINE, GRAVEL PIT		MINE, CARRIÈRE DE GRAVIER
CUTTING, EMBANKMENT		DÉBLAI, REMBLAI
INTERNATIONAL, PROVINCIAL BOUNDARY WITH MONUMENT		FRONTIÈRE INTERNATIONALE, LIMITE PROVINCIALE AVEC BORNE
PROVINCIAL BOUNDARY, UNSURVEYED		FRONTIÈRE PROVINCIALE, NON APPRÊTÉE
COUNTY, DISTRICT BOUNDARY		LIMITE DE COMTE OU DE DISTRICT
TOWNSHIP, PARISH BOUNDARY		LIMITE DE CANTON, DE PAROISSE
MUNICIPALITY BOUNDARY		LIMITE DE MUNICIPALITÉ
RESERVE, SANCTUARY, PARK, ETC. BOUNDARY		LIMITE DE RÉSERVE, SANCTUAIRES, PARCS, ETC.
OUTLINED LANDMARK AREA BOUNDARY, APPROXIMATE, ETC.		LIMITE DE CHAMP DE RÉFÈRE, LIMITE APPROXIMATIVE, ETC.
D.L.S. TOWNSHIP CORNER, SURVEYED, UNSURVEYED		COIN DE CANTON (A.T.C.), APPRÊTÉ, NON APPRÊTÉ
D.L.S. SECTION CORNERS		COINS DE SECTION (A.T.C.)
HORIZONTAL CONTROL POINT		POINT DE CONTRÔLE PLANIMÉTRIQUE
BENCH MARK WITH ELEVATION		RÉPÈRE DE NIVELLEMENT AVEC COTE
SPOT ELEVATION, FORELINE		POINT COTÉ, PRÉCISÉ
STREAM OR SHORELINE, INDEFINITE		COURS D'EAU OU RIVE, IMPRÉCISÉ
LAKE, INTERMITTENT LAKES		LAC, LACS INTERMITTENTS
FLOODED LAND		TERRAIN INONDÉ
MARSH, SWAMP (WOODED), STRING BOG		MARAIS; BOISÉ; MARÉCAGEUX; FONDRIÈRE À FILLEMENTS
DRY RIVER BED WITH CHANNELS		LIT DE RIVIÈRE ASSÉCHÉ AVEC CHEVAUX
RAPIDS, FALLS, RAPIDS		RAPIDES; CHUTES; RAPIDES
FORESHORE FLATS, SAND IN WATER, ROCKS		ESTRANS, SABLE SOUS L'EAU; ROCHES
TUNDRA, LAKES IN TUNDRA, POLYGONS		TOUNDRA; LACS EN TOUNDRA; POLYGOINES DE TOUNDRA
PALSA BOG, RAISED BEACHES		FONDRIÈRE DE PALSE; PLAGES SURÉLEVÉES
DAM, WHARF		BARRAGE, QUAI
ICEFIELD (GLACIER); MORaine		CHAMP DE GLACE (GLACIER); MORAINES
PINGO		FOSSÉ
DITCH		COURBES DE NIVEAU
CONTOURS		COURBES DE NIVEAU APPROXIMATIVE
APPROXIMATE CONTOURS		COURBE DE CUVETTE
DEPRESSION CONTOUR		FALAIS
CLIFF		ESKE
SPOT ELEVATION, APPROXIMATE; LAND, WATER		POINT COTÉ, APPROXIMATIF; SUR TERRE SUR L'EAU
ESKER		SABLE, DUNES DE SABLE
SAND, SAND DUNES		LIEU HISTORIQUE
HISTORIC SITE		SURFACE BOISÉE, FORÊT; ESPACE DÉNUDÉE, CLAIRIÈRE
WOODED AREA, FOREST, CLEARED AREA		



78 G/3	78 G/2	78 G/1
78 F/14	78 F/15	78 F/16
78 F/11		

ONE THOUSAND METRE
UNIVERSAL TRANSVERSE MERCATOR GRID
ZONE 12
QUADRILLAGE DE MILLE MÈTRES
TRANSVERSE UNIVERSEL DE MERCATOR

The 1983 MAGNETIC BEARING is 53°57' (959 mils) EAST of GRID NORTH.

ANNUAL CHANGE DECREASING 57.6'

GRID NORTH is 1°27' (26 mils) EAST of TRUE NORTH for centre of map.

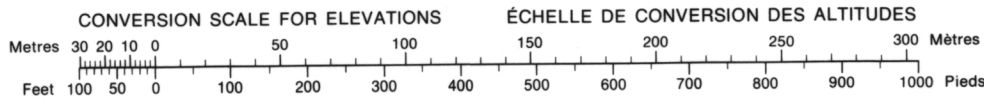
Le REPERE MAGNÉTIQUE en 1983 est à 53°57' (959 mils) à l'EST du NORD DU QUADRILLAGE.

VARIATION ANNUELLE DÉCROISSANTE 57.6'


NORD DU QUADRILLAGE est à 1°27' (26 mils) à l'EST du NORD GÉOGRAPHIQUE au centre de la carte.

THE MAGNETIC COMPASS IS LIKELY
TO BE USELESS IN THIS AREA

LA BOUSSOLE SERA PROBABLEMENT
INUTILE DANS CETTE RÉGION



CAPE BOUNTY
78 F/15
EDITION 1 ÉDITION

 Energy, Mines and Resources Canada Énergie, Mines et Ressources Canada

PRODUCED BY THE SURVEYS AND MAPPING BRANCH,
DEPARTMENT OF ENERGY, MINES AND RESOURCES,
OTTAWA. PUBLISHED IN 1983.

COPIES MAY BE OBTAINED FROM THE CANADA MAP OFFICE,
DEPARTMENT OF ENERGY, MINES AND RESOURCES, OTTAWA
OR YOUR NEAREST MAP DEALER.

© 1983. HER MAJESTY THE QUEEN IN RIGHT OF CANADA.
DEPARTMENT OF ENERGY, MINES AND RESOURCES.

ELEVATIONS IN METRES ABOVE MEAN SEA LEVEL
CONTOUR INTERVAL 10 METRES
 NORTH AMERICAN DATUM 1927
 TRANSVERSE MERCATOR PROJECTION

INFORMATION CONCERNING BENCH MARKS AND HORIZONTAL SURVEY MONUMENTS CAN BE OBTAINED FROM GEODETIC SURVEY, SURVEYS AND MAPPING BRANCH, OTTAWA.

CAPE BOUNTY
DISTRICT OF FRANKLIN
NORTHWEST TERRITORIES

Scale 1:50 000 Échelle

ALTITUDES EN MÈTRES
ÉQUIDISTANCE DES COURBES 10 MÈTRES
SYSTÈME DE RÉFÉRENCE GÉODÉSIQUE NORD-AMÉRICAIN 1983
PROJECTION TRANSVERSE DE MERCATOR

POUR TOUT RENSEIGNEMENT CONCERNANT LES REPÈRES
ET BORNES ALTIMÉTRIQUES, S'ADRESSER AUX LEVÉS
GÉODÉSIQUES, DIRECTION DES LEVÉS ET DE LA CARTO-
GRAPHIE, OTTAWA.

ETABLIE PAR LE DIRECTION DES LEVÉS ET DE LA CARTO
GRAPHIE, MINISTÈRE DE L'ÉNERGIE, DES MINES ET DES RES
SOURCES, OTTAWA. PUBLIÉE EN 1983.

CES CARTES SONT EN VENTE AU BUREAU DES CARTES D
CANADA, MINISTÈRE DE L'ÉNERGIE, DES MINES ET DES RES
SOURCES, OTTAWA, OU CHEZ LE VENDEUR LE PLUS PRÈS

© 1983, SA MAJESTÉ LA REINE DU CHEF DU CANADA.
MINISTÈRE DE L'ÉNERGIE, DES MINES ET DES RESSOURCES

**PROVISIONAL PRINT
IMPRESSION PROVISOIRE**