

FOR ALL COMMENTS OR QUESTIONS CONCERNING MAPS,  
PLEASE CALL 1-800-465-6277.

FOR ALL QUESTIONS CONCERNING DIGITAL DATA, PLEASE CALL  
1-800-661-2638.

Geodetic Survey Division  
Bench marks, horizontal survey monuments and  
coordinate conversion

Roads:	Routes:
hard surface.....	revêtement dur.....
hard surface.....	revêtement dur.....
loose or stabilized surface, all weather.....	gravier, aggloméré, toute saison.....
loose surface, dry weather.....	de gravier, temps sec.....
street/classified road.....	rue/roule non classée.....
service track.....	circuitin de service.....
trail, cut line or portage.....	sentier, période ou portage.....

FOR COMPLETE REFERENCE SEE DICTIONARY OF  
 ROUTES AND COUNTRY NAMES

FOR COMPLETE REFERENCE SEE REVERSE SIDE

	duel highway	mo
double chaussée	2 lanes	pr
2 voies	2 lanes or more	re
2 voies ou plus	2 lanes or plus	re
sec.		
code		
portage		

POUR UNE LISTE COMPLÈTE DES SIGNES, VOIR AU VERSO

KELOWNA  
BRITISH COLUMBIA COLOMBIE-BRITANNIQUE

**Scale 1 :50 000 Échelle**

### CONVERSION SCALE FOR ELEVATIONS

CONTOUR INTERVAL 20 METRES

Elevations in Metres above Mean Sea Level

TRANSVERSE MERCATOR PROJECTION  
North American Datum 1983

Coordinate Conversion NAD 83 (WGS 84) to NAD 27  
 Mean Motion for this year

ÉCHELLE DE CONVERSION DES ALTITUDES

150 200 250 300 Metres

500 600 700 800 900 1000 Pieds

ÉQUIDISTANCE DES COURBES 20 MÈTRES

Altitudes en mètres

PROJECTION TRANSVERSE DE MERCATOR  
Système de référence géodésique nord-américain 1983

Conversion des coordonnées NAD 83 (NGS 84) à NAD 27  
 Make sure you use this code.

Division des levés géodésiques  
Règles de nivellement, bornes altimétriques  
et conversion de coordonnées

ÉTABLIE PAR LE CENTRE D'INFORMATION TOPOGRAPHIQUE  
RESSOURCES NATURELLES CANADA, RENSEIGNEMENTS À JOUR  
EN 1985, RESEAU ROUTIER, LIMITES ET TOPONYMES À JOUR EN  
1995, PUBLIÉE EN 1999.

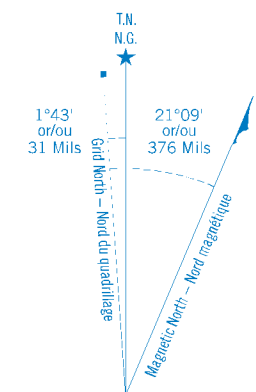
CES CARTES SONT EN VENTE AU BUREAU DES CARTES DU  
CANADA, OTTAWA, OU CHEZ LE VENDEUR LE PLUS PRÈS.

© 1990, SA MAJESTÉ LA REINE DU CHEF DU CANADA.

POUR TOUT COMMENTAIRE OU TOUTE QUESTION CONCERNANT  
LES CARTES, S.V.P. TÉLÉPHONEZ AU 1-800-465-6277.

POUR TOUTE QUESTION CONCERNANT LES DONNÉES  
NUMÉRIQUES, PRIÈRE DE TÉLÉPHONER AU 1-800-661-2638.

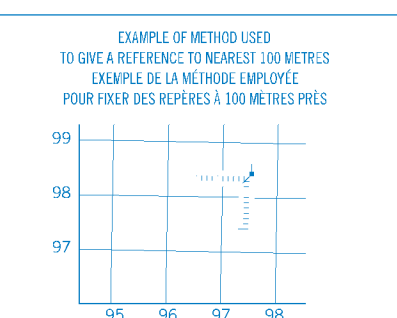
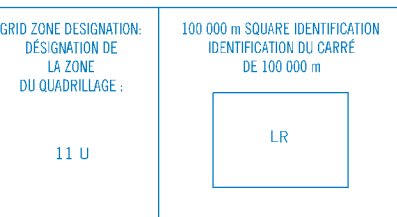
Natural Resources Canada      Ressources naturelles Canada



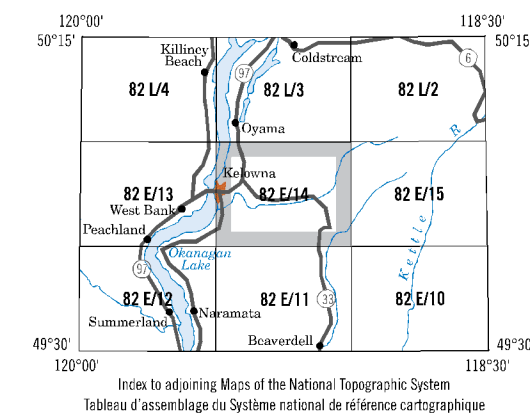
Use diagram only to obtain numerical values.  
APPROXIMATE MEAN DECLINATION 1997  
FOR CENTRE OF MAP  
Annual change decreasing 6.5"

N'utiliser le diagramme que pour obtenir les valeurs au  
DÉCLINAISON MOYENNE APPROXIMATIVE  
AU CENTRE DE LA CARTE EN 1997  
Variation annuelle décroissante 6,5"

ONE THOUSAND METRE  
UNIVERSAL TRANSVERSE MERCATOR GRID  
ZONE 11  
ECLATAGE UNIVERSEL TRANSVERSE DE MER  
DE MILLE MÈTRES



POINT DE REPÈRE	CHURCH – EGLISE	(az-dessus) (pt-dessus)
<b>EASTING:</b> Read number on grid line immediately to left of point.		
<b>NORTHING:</b> Read the chiffre on la ligne du quadrillage immédiatement à gauche du repère.		
Estimate the height of a square from this line eastward to point.	97	
Estimer le nombre de carrés de la carte entre cette ligne et le repère et additionner.		5
		97/5
<b>NOTHING:</b> Read number on grid line immediately below point.		
<b>COORDINATE:</b> Read the chiffre de la ligne du quadrillage immédiatement en dessous du repère.		
Estimate the height of a square from this line northward to point.	98	
Estimer le nombre de carrés de la carte entre cette ligne et le repère et additionner.		4
<b>GRID REFERENCE:</b>		98/4
<b>REFERENCE AU QUADRILLAGE:</b>		97/5084



**LOCAL DEALER**

DÉTAILLANT LOCAL



**NRCan TOPOGRAPHIC MAPS**  
**LES CARTES TOPOGRAPHIQUES DE RNCan**

**KELOWNA**  
**82 E/14**

**SCALE 1:50 000 ÉCHELLE**

82 E/14  
EDITION 4 ÉDITION