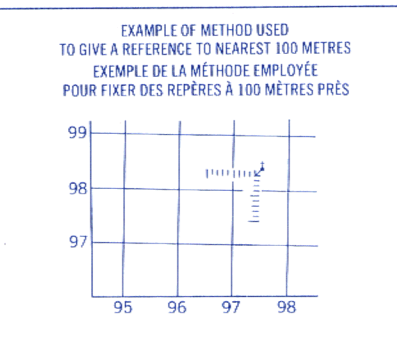
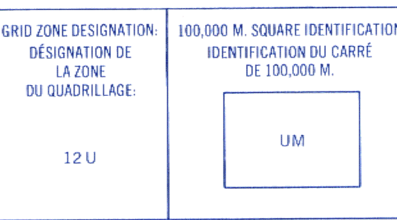



ONE THOUSAND METRE  
UNIVERSAL TRANSVERSE MERCATOR GRID  
ZONE 12  
QUADRILLAGE DE MILLE MÈTRES  
TRANSVERSE UNIVERSEL DE MERCATOR



REFERENCE POINT POINT DE RÉFÉRE	CHURCH - ÉGLISE	(as above) (ci-dessus)
EASTING: Read number on grid line immediately to left of point.		
LONGITUDE: Note le chiffre de la ligne de longitude immédiatement à gauche du repère.	97	
Estimate thirds of a square from this line eastward to point.		
Estimer le nombre de dixièmes du carré entre cette ligne et le repère en direction est.	5	
	975	
NORTHING: Read number on grid line immediately below point.		
LATITUDE NORTH: Note le chiffre de la ligne du quadrillage immédiatement en-dessous du repère.	96	
Estimate thirds of a square from this line northward to point.		
Estimer le nombre de dixièmes du carré entre cette ligne et le repère en direction nord.	4	
GRID REFERENCE:	964	
RÉFÉRENCE AU QUADRILLAGE:	975964	

The procedure for finding a reference is 100,000 metres (about 63 miles).  
La procédure référence similaire est 100 000 mètres (environ 63 miles).



GLEICHEN  
82-I/14  
EDITION 2

Produced by the SURVEYS AND MAPPING BRANCH,  
DEPARTMENT OF ENERGY, MINES AND RESOURCES.  
Updated from aerial photographs taken in 1974. Culture check  
1975. Information current as of 1975.

Copies may be obtained from the Canada Map Office,  
Department of Energy, Mines and Resources, Ottawa,  
or your nearest map dealer.

© Canada Copyrights Reserved 1977

Roads:	Routes:		
hard surface, all weather	pavée, toute saison	2 dual highway	more than 2 lanes
		2 chaussées séparées	plus de 2 voies
hard surface, all weather	pavée, toute saison	2 lanes	less than 2 lanes
		2 voies	moins de 2 voies
loose or stabilized surface, all weather	gravier aggloméré, toute saison	2 lanes or more	less than 2 lanes
loose surface, dry weather and unclassified streets	de gravier, temps sec et rues hors classe	2 voies or plus	moins de 2 voies
cartrack	de terre		
trail, cut line or complete	sentier, percée ou portage		

FOR COMPLETE REFERENCE SEE REVERSE SIDE      POUR UNE LISTE COMPLÈTE DES SIGNES, VOIR AU VERSO

**GLEICHEN**  
ALBERTA  
WEST OF FOURTH MERIDIAN - OUEST DU QUATRIEME MERIDIEN  
Scale 1:50,000 Échelle

The graphic scale bar is divided into three rows. The top row is labeled 'Metres 1000' and has markings at 0, 1000, 2000, 3000, and 4000. The middle row is labeled 'Yards 1000' and has markings at 0, 1000, 2000, 3000, and 4000. The bottom row is labeled 'Verges 1000' and has markings at 0, 1000, 2000, 3000, and 4000. The scale is 1:50,000.

ELEVATIONS IN FEET ABOVE MEAN SEA LEVEL  
 SYSTEM OF REFERENCE: NORTH AMERICAN DATUM, 1927  
 TRANSVERSE MERCATOR PROJECTION

Conversion des coordonnées ND 7 à ND 83 (NAD 84)  
 Mean values for this map

Geographic	Latitude	+ add	0.2°
	Longitude	- subtract	3.5°
Grid	Northing	+ add	227m
	Easting	- subtract	62m

Conversion des coordonnées ND 7 à ND 83 (NAD 84)  
 Valeurs moyennes pour cette carte

Coordonnées géographiques	Latitude	+ add/ajouter	0.2°
	Longitude	- add/soustraire	3.5°
Grille	Ordinatee (N)	+ add/ajouter	227m
	Abcisse (E)	- soustraire	62m

© Canada 1977; tous droits réservés

Établie par la DIRECTION DES SÉLÈVES ET DE LA CARTOGRAPHIE  
 Ministère de l'ÉNERGIE, des MINES et des RESSOURCES  
 Mise à jour à l'aide de photographies aériennes prises en 1974. Vérification  
 des coordonnées en 1975. Remaniements à jour en 1975.

Ces cartes sont en vente au Bureau des Cartes du Canada,  
 ministère de l'Énergie, des Mines et des Ressources, Ottawa,  
 ou chez le vendeur le plus près.