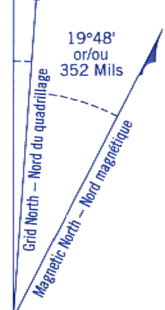


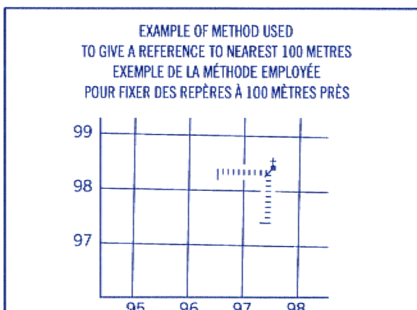
Military users: refer to this map as: R��f��rence de cette carte pour usage militaire :	SERIES A 741 MAP 82 N/15 EDITION 3 MCE EDITION	SERIE A 741 CARTE 82 N/15 EDITION 3
--	--	---



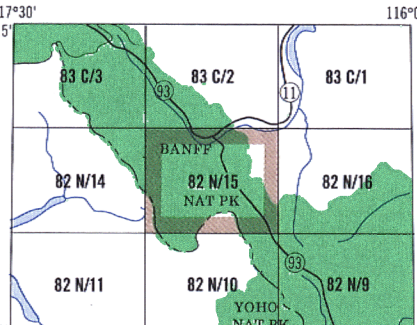
Use diagram only to obtain numerical values
approximate values only
POUR CENTRE DE MAP
Approximate values only
Valeur de diagramme qui pour obtenir les valeurs num  riques
approximatives
POUR CENTRE DE LA CARTE
Valeurs approximatives seulement

ONE THOUSAND METRE
UNIVERSAL TRANSVERSE MERCATOR GRID
ZONE 11
QUADRILLE UNIVERSAL TRANSVERSE MERCATOR
DE MILLE M  TRES

GRID ZONE DESIGNATION DESIGNATION DE LA ZONE DU QUADRILLE	11 U
100 000 m SQUARE IDENTIFICATION IDENTIFICATION DU CARR�� DE 100 000 m	NT



REFERENCE POINT POINT DE R��F��RENCE	CHURCH - EGLISE	(in 1000 ft)
EASTING: Read number on grid line intersecting to left of point ABSCISSE: Lire le chiffre de la ligne de quadrillage intersectant �� gauche du point	97	
NORTHING: Read number on grid line intersecting below point ORDONN��E: Lire le chiffre de la ligne de quadrillage intersectant en dessous du point	97	
Estimate north of a square from this line northwest to point Estimer le nombre de carr��s du carr�� entre cette ligne et le point en direction nord	97	
GRID REFERENCE R��F��RENCE AU QUADRILLE	979700	



Index to adjoining Maps of the National Topographic System
Tableau d'orientation de Syst  me national de r  f  rence cartographique

LOCAL DEALER

D  TAILLANT LOCAL

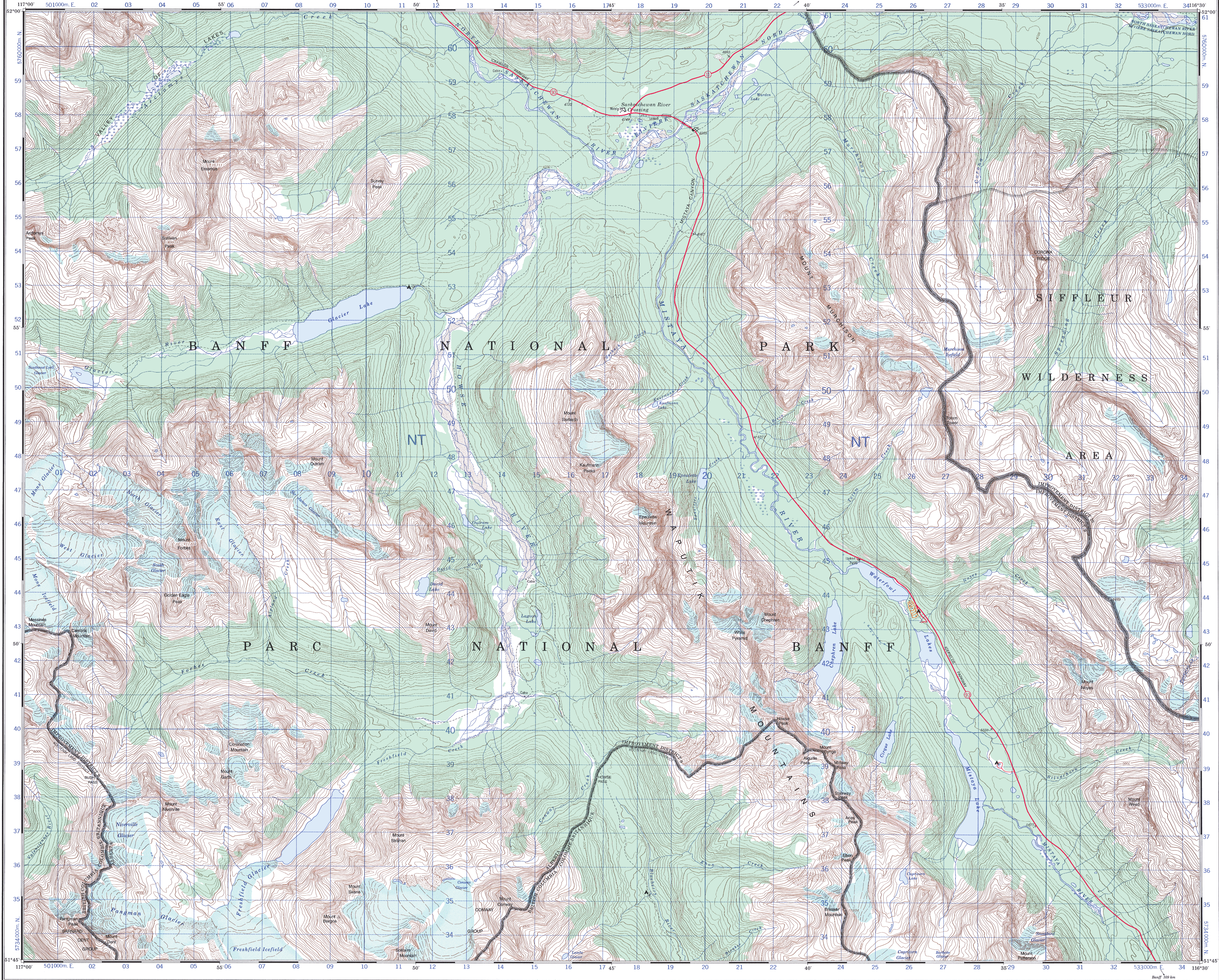



NRCan TOPOGRAPHIC MAPS
LES CARTES TOPOGRAPHIQUES DE NRCan

MISTAYA LAKE

82 N/15

SCALE / ECHELLE 1:50,000



PRODUCED BY THE CANADA CENTRE FOR MAPING
NATURAL RESOURCES CANADA, INFORMATION CURRENT AS
OF 1996, PUBLISHED 1996

   1996, HER MAJESTY THE QUEEN IN RIGHT OF CANADA

We welcome your comments.
Just phone us at 1-800-465-MAPS.

MISTAYA LAKE
ALBERTA BRITISH COLUMBIA
ALBERTA COLOMBIE-BRITANNIQUE
WEST OF FIFTH MERIDIAN OUEST DU CINQUI  ME M  RIDIE

Scale 1:50 000   chelle

Kilom  tres 1 0 1 2 3 4 Kilom  tres
Miles 1 0 1 2 3 Miles

CONVERSION SCALE FOR ELEVATIONS
M  tres 30 20 10 0 100 150 200 250 300 M  tres
Feet 100 50 0 100 200 300 400 500 600 700 800 900 1000 Feet

  CHELLE DE CONVERSION DES ALTITUDES
M  tres au pied

  quivalence des cotes 100 PIEDS
M  tres au pied

S  rie de diff  rence g  od  sique vers l'ouest, 1983
S  rie de diff  rence de M  ridien

ETABLIE PAR LE CENTRE CANADIEN DE CARTOGRAPHIE
RESSOURCES NATURELLES CANADA, R  ENSEIGNEMENTS    JOUR
   1996, SA MAJEST   LA REINE DU CHEF DU CANADA

Nous appr  cions vos commentaires.
T  l  phonez-nous au 1-800-465-6277.

SOURCES:
Geodetic Survey Division
donn  es m  t  riques, mesures de terrain et conversion de coordonn  es

SOURCES:
Division des lev  s g  od  siques
donn  es de nivellement, lev  s a  riennes et conversion de coordonn  es

Roads:	Routes:	Dark highland:	Dark blue 2 lines
hard surface:	rev��tement dur:	Dark highland:	Dark blue 2 lines
hard surface:	rev��tement dur:	Dark highland:	Dark blue 2 lines
loose or stabilized surface, all weather:	gravier, aggr��g��, toute saison:	Dark highland:	Dark blue 2 lines
loose surface, dry weather:	de gravier, toutes s��s:	Dark highland:	Dark blue 2 lines
all-weather stabilized road:	route toute saison:	Dark highland:	Dark blue 2 lines
vehicle track:	sentier de terre:	Dark highland:	Dark blue 2 lines
trail, cut line or portage:	sentier, coupe ou portage:	Dark highland:	Dark blue 2 lines

FOR COMPLETE REFERENCE SEE REVERSE SIDE

POUR UNE L  GE COMPL  TE DES S  RIES, VOIR AU VERSO