

PRODUCED BY THE CANADA CENTRE FOR MAPPING, DEPARTMENT OF ENERGY, MINES AND RESOURCES. INFORMATION CURRENT AS OF 1987. PUBLISHED IN 1988.

COPIES MAY BE OBTAINED FROM THE CANADA MAP OFFICE, DEPARTMENT OF ENERGY, MINES AND RESOURCES, OTTAWA, OR YOUR NEAREST MAP DEALER.

© 1989, HER MAJESTY THE QUEEN IN RIGHT OF CANADA. DEPARTMENT OF ENERGY, MINES AND RESOURCES.

CRAIGMYLE
ALBERTA
WEST OF FOURTH MERIDIAN OUEST DU QUATRIÈME MÉRIDIEEN

Scale 1:50 000 Échelle

Miles 1 0 1 2 3
Mètres 1000 0 1000 2000 3000 4000

Information concerning bench marks and horizontal survey monuments can be obtained from Geodetic Survey, Canada Centre for Surveying, Ottawa.

CONVERSION SCALE FOR ELEVATIONS

Metres 30 20 10 0 50 100
Feet 100 50 0 100 200 300 400 500 600 700 800 900 1000

CONTOUR INTERVAL 25 FEET
Elevations in Feet above Mean Sea Level
North American Datum 1927
Transverse Mercator Projection

Pour tout renseignement concernant les repères et les bornes altimétriques, s'adresser aux Levés géodésiques, Centre canadien des levés, Ottawa.

ÉCHELLE DE CONVERSION DES ALTITUDES

Mètres 30 20 10 0 50 100
Pieds 100 50 0 100 200 300 400 500 600 700 800 900 1000

ÉQUIDISTANCE DES COURBES 25 PIEDS
Altitudes en pieds
Système de référence géodésique nord-américain 1927
Projection transverse de Mercator

ÉTABLI PAR LE CENTRE CANADIEN DE CARTOGRAPHIE, MINISTÈRE DE L'ÉNERGIE, DES MINES ET DES RESSOURCES. RENSEIGNEMENTS À JOUR EN 1987. PUBLIÉE EN 1988.

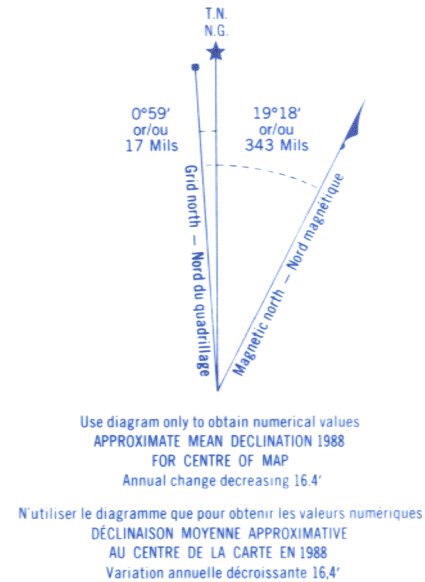
CES CARTES SONT EN VENTE AU BUREAU DES CARTES DU CANADA, MINISTÈRE DE L'ÉNERGIE, DES MINES ET DES RESSOURCES, OTTAWA, OU CHEZ LE VENDEUR LE PLUS PRÈS.

© 1989, SA MAJESTÉ LA REINE DU CHEF DU CANADA, MINISTÈRE DE L'ÉNERGIE, DES MINES ET DES RESSOURCES.

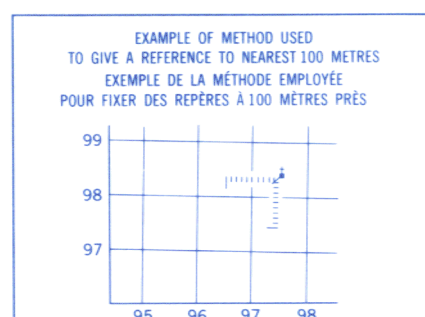
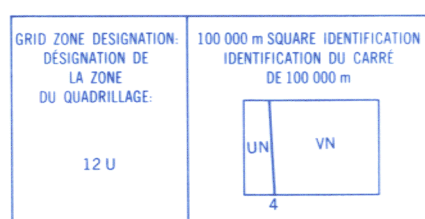
CRAIGMYLE
82 P/9
EDITION 3 ÉDITION

Energy, Mines and Resources Canada
Énergie, Mines et Ressources Canada

Military users, refer to this study as: **SERIES A 741** **SÉRIE MAP 82 P/9** **CARTE**
Référence de cette carte pour usage militaire: **ÉDITION 3** **MCE** **ÉDITION**



ONE THOUSAND METRE
UNIVERSAL TRANSVERSE MERCATOR GRID
ZONE 12
QUADRILLAGE UNIVERSIEL TRANSVERSE DE MERCATOR
DE MILLE MÈTRES



REFERENCE POINT CHURCH - EGLISE (see above) (ci-dessus)
POINT DE REPÈRE
EASTING: Read number on grid line immediately to left of point.
ABSCISSA: Note le chiffre de la ligne du quadrillage immédiatement à gauche du repère.
Estimate tenths of a square from this line eastward to point.
Estimer le nombre de dixièmes du carré entre cette ligne et le repère en direction est.
NORTHING: Read number on grid line immediately below point.
ORDONNÉE: Note le chiffre de la ligne du quadrillage immédiatement en dessous du repère.
Estimate tenths of a square from this line northward to point.
Estimer le nombre de dixièmes du carré entre cette ligne et le repère en direction nord.
GRID REFERENCE: 975984
Nearest similar grid reference 100 000 metres. La référence similaire la plus près est à 100 000 mètres.

