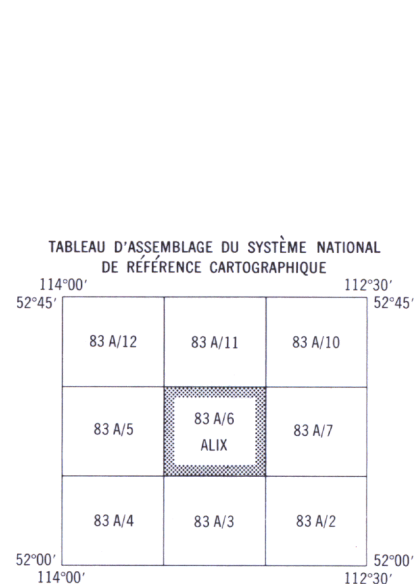
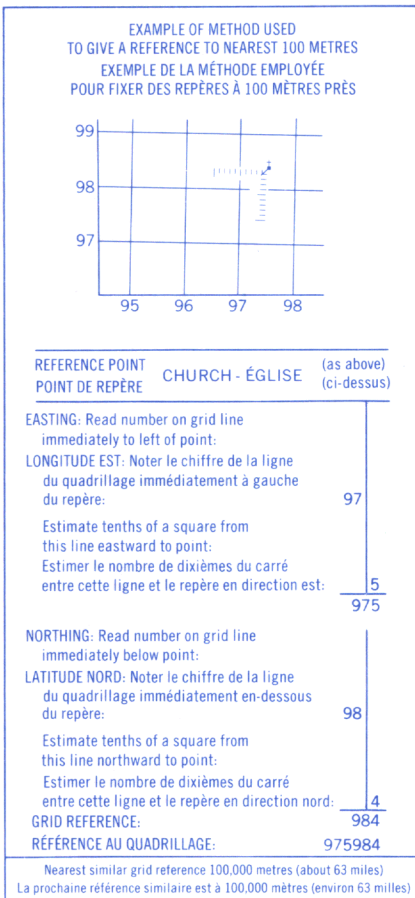
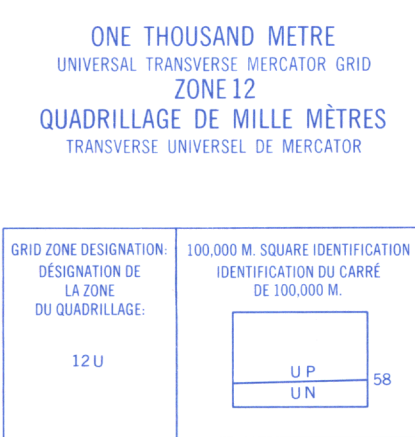
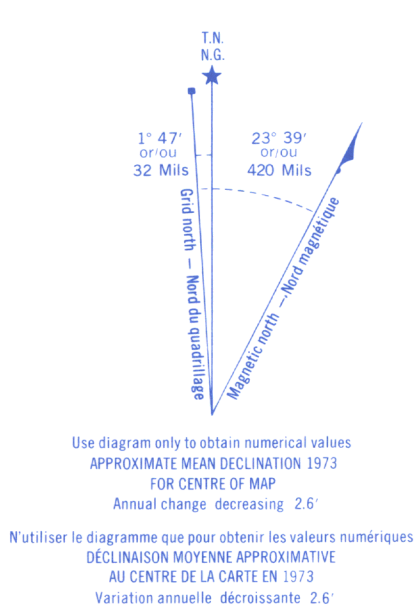
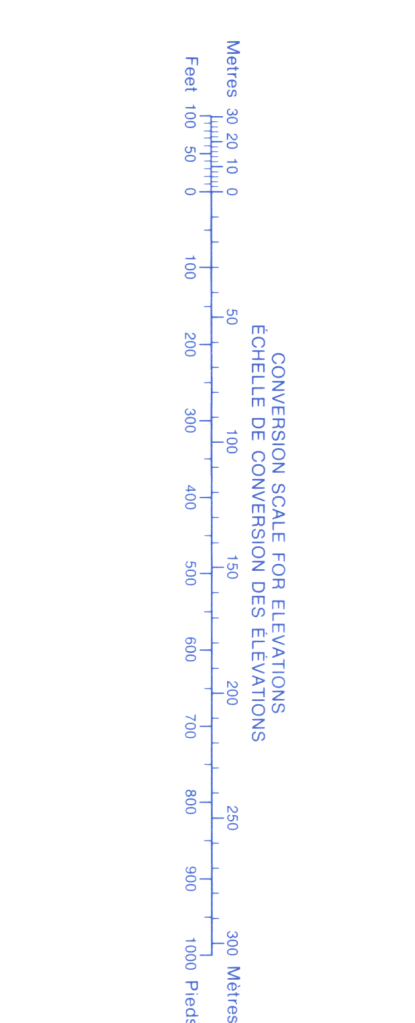


Military users, refer to this map as: Réference de cette carte pour usage militaire: SERIES A 741 MAP 83 A/6 CARTE ÉDITION 2 MCE ÉDITION

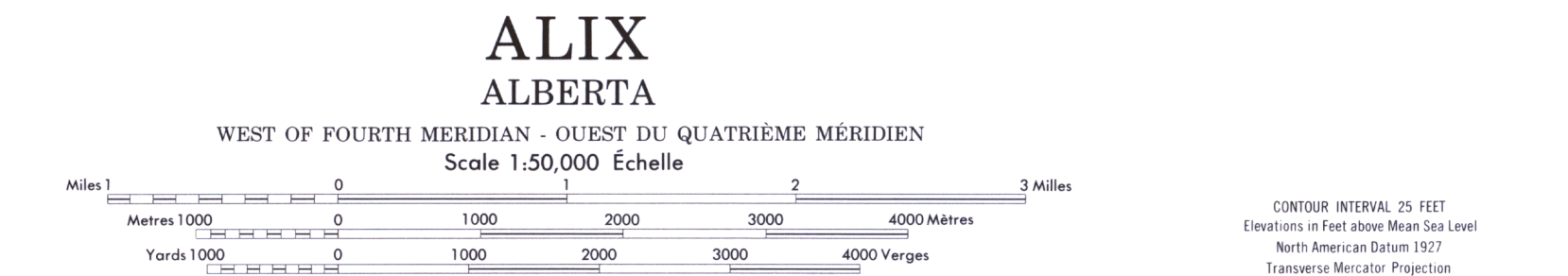


Produced by the SURVEYS AND MAPPING BRANCH, DEPARTMENT OF ENERGY, MINES AND RESOURCES. Updated from aerial photographs taken in 1970. Culture check 1971. Printed 1975.

© Canada Copyrights Reserved 1975.

Roads:
hard surface, all weather..... pavé, toute saison
hard surface, all weather..... pavé, toute saison
loose or stabilized surface, all weather..... gravier aggloméré, toute saison
loose surface, dry weather and unclassified streets..... de gravier, temps sec et rues hors classe
cart track..... sentier ou portage

POUR UNE LISTE COMPLÈTE DES SIGNES, VOIR AU VERSO



Coordinate Conversion MD 77 to NAD 83 (NCS 84)
Mean values for this map
Geographic: Latitude - add 0.2"
Longitude - add 3.5"
Grid: Northing - add 227m
Easting - subtract 61m

Conversion des coordonnées MD 77 à NAD 83 (NCS 84)
Valeurs moyennes pour cette carte
Coordonnées géographiques: Latitude - additionner 0,2"
Longitude - additionner 3,5"
Quadrillage: Nordisme (N) - additionner 227m
Abscisse (E) - soustraire 61m

Établi par la DIRECTION DES LEVÉS ET DE LA CARTOGRAPHIE, MINISTÈRE DE L'ÉNERGIE DES MINES ET DES RESSOURCES. Mise à jour à l'aide de photographies aériennes prises en 1970. Vérification de la culture en 1971. Imprimé en 1975.

© Canada 1975, tous droits réservés