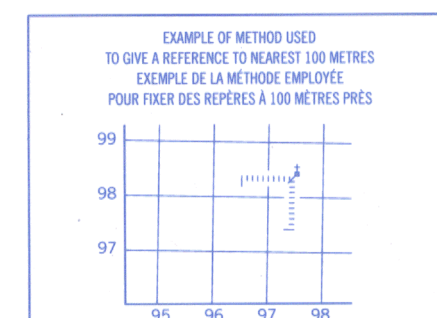
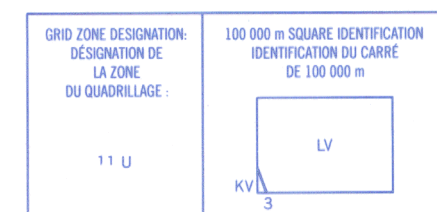
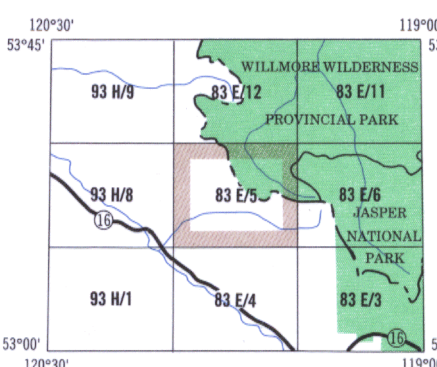


BROWN NUMBERED TICKS INDICATE
THE 1000 METRE U.T.M. GRID
ZONE 10
LES AMORCES BRUNES NUMÉROTÉES REPRÉSENTENT
LE QUADRILLAGE U.T.M. DE 1000 MÈTRES



REFERENCE POINT	CHURCH — EGLISE	(in above)
POINT DE REPÈRE		(au-dessus)
EASTING: Read number on grid line immediately to left of point.		
ABSCISSE: Lire le chiffre de la ligne du quadrillage immédiatement à gauche du repère.		
Estimate tenths of a square from this line eastward to point.	97	
Estimer le nombre de dixièmes du carré entre cette ligne et le repère en direction est :		5
		975
NORTHING: Read number on grid line immediately below point.		
ORDONNÉE: Lire le chiffre de la ligne du quadrillage immédiatement en dessous du repère.		
Estimate tenths of a square from this line northward to point.	98	
Estimer le nombre de dixièmes du carré entre cette ligne et le repère en direction nord :		4
GRID REFERENCE:		9804
REFÉRENCE AU QUADRILLAGE :		975084

Nearest square grid reference 100 000 metres
 La référence la plus proche à 100 000 mètres



LOCAL DEALER DÉTAILLANT LOCAL

NRCan TOPOGRAPHIC MAPS
LES CARTES TOPOGRAPHIQUES DE RNCan

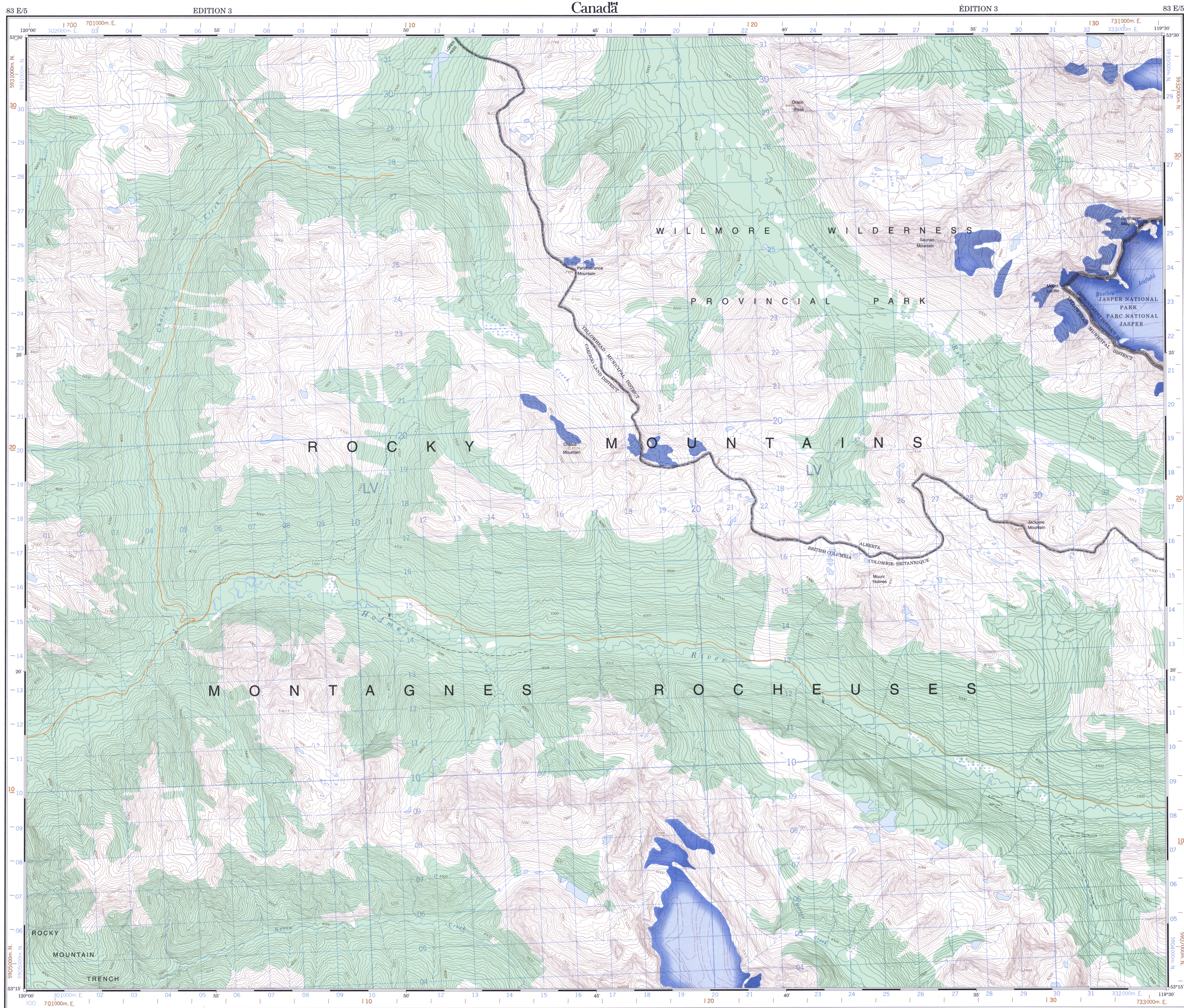
CHALCO MOUNTAIN
83 E/5

ÉTABLIE PAR LE CENTRE CANADIEN DE CARTOGRAPHIE
RESSOURCES NATURELLES CANADA. RENSEIGNEMENTS À JOUR
EN 1994. PUBLIÉE EN 1996.

CES CARTES SONT EN VENTE AU BUREAU DES CARTES DU
CANADA, OTTAWA, OU CHEZ LE VENDEUR LE PLUS PRÈS.

© 1996. SA MAJESTÉ LA REINE DU CHEF DU CANADA.

Nous apprécions vos commentaires.
Téléphonez-nous au 1-800-465-6277.



PRODUCED BY THE CANADA CENTRE FOR MAPPING
NATURAL RESOURCES CANADA. INFORMATION CURRENT AS
OF 1994. PUBLISHED 1996.

COPIES MAY BE OBTAINED FROM THE CANADA MAP OFFICE,
OTTAWA, OR YOUR NEAREST MAP DEALER.

© 1996, HER MAJESTY THE QUEEN IN RIGHT OF CANADA.

We welcome your comments.
Just phone us at 1-800-465-MAPS

Roads:	Routes:		
loose or stabilized surface, all weather.....	gravier, aggloméré, toute saison.....	2 lanes or more	two
		2 wheels only	one
loose surface, dry weather	de gravier, temps sec		
street/unclassified road	rue/route non classée		
vehicle track	chemin de terre		
trail, cut line or portage	sentier, percée ou portage		

FOR COMPLETE REFERENCE SEE REVERSE SIDE

POUR UNE LISTE COMPLÈTE DES SIGNES, VOIR AU VERSO

Scale 1:50 000 Échelle

Miles 1 0 1 2

Mètres 1000 0 1000 2000 3000 4000 Mètres

CONVERSION SCALE FOR ELEVATIONS

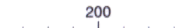
Meters	0	50	100	150	200	250	300 Meters
Feet	0	100	200	300	400	500	1000 Feet

COTURE INTERIEUR 100 FEET
Elevation of Foot show Mass Main Level
 North American Datum 1983
 Distances Meter Projection

EQUIDISTANCE DES COURBES 100 PIEDS
Altitudes en Pieds
 Système de référence géodésique et métrique, 1983
 Projection Transverse de Mercator

Coordinates Conversion MD 83 WGS 84 to MD 27		Conversion des coordonnées MD 83 WGS 84 to MD 27		
Géographique:	Latitude	N	Longitude	W
Longitudo:	Latitude	N	Longitude	W
Kilomètre	Latitude	N	Longitude	W
Quadrangle	Latitude	N	Longitude	W

ÉCHELLE DE CONVERSION DES ALTITUDES



EQUIDISTANCE DES COURBES 100 PIEDS
Altitudes en pieds

Système de référence géodésique nord-américain, 1983
Projection transverse de Mercator

Conversion des coordonnées NAD 83 (WGS 84) à NAD 27
Valeurs moyennes pour cette carte

Coordonnées géographiques	Latitude	Longitude	sous-traire	
				0,0°
				4,6°
Quadrillage	Ordonnée (N)	abscisse		221m