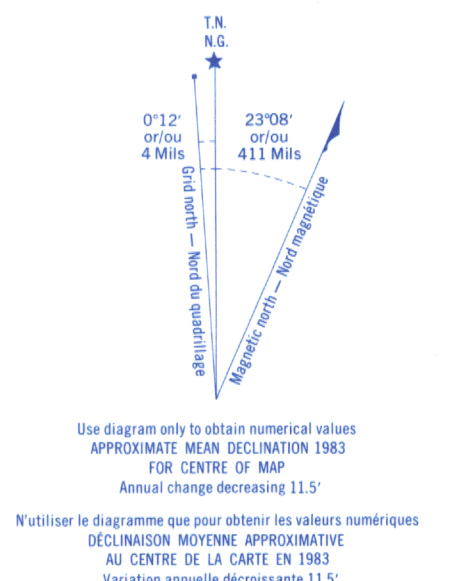
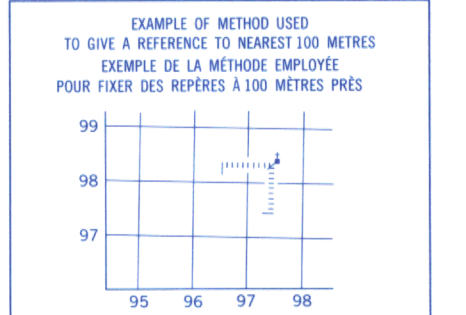
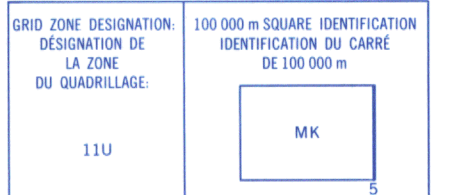


Military users, refer to this map as: **Reference de cette carte pour usage militaire:**  
SERIES A 741 SÉRIE MAP 83 F/14 CARTE ÉDITION 2 MCE ÉDITION



ONE THOUSAND METRE  
UNIVERSAL TRANSVERSE MERCATOR GRID  
ZONE 11  
QUADRILLAGE DE MILLE MÈTRES  
TRANSVERSE UNIVERSEL DE MERCATOR



REFERENCE POINT  
POINT DE REPÈRE (see above) (ci-dessus)

EASTING: Read number on grid line immediately to left of point.  
ABSCISSE: Noter le chiffre de la ligne du quadrillage immédiatement à gauche du repère.

Estimate tenths of a square from this line eastward to point.  
Estimer le nombre de dixièmes du carré entre cette ligne et le repère en direction est: 15

NORTHING: Read number on grid line immediately below point.  
ORDONNÉE: Noter le chiffre de la ligne du quadrillage immédiatement en dessous du repère.

Estimate tenths of a square from this line northward to point.  
Estimer le nombre de dixièmes du carré entre cette ligne et le repère en direction nord: 4

GRID REFERENCE: 979584  
RÉFÉRENCE AU QUADRILLAGE: 979584

Nearest similar grid reference 100 000 metres  
La prochaine référence similaire est à 100 000 mètres

Produced by the SURVEYS AND MAPPING BRANCH, DEPARTMENT OF ENERGY, MINES AND RESOURCES. Updated from aerial photographs taken in 1977. Culture check 1978. Published in 1983.

Cover may be obtained from the Canada Map Office, Department of Energy, Mines and Resources, Ottawa, or your nearest map dealer.

Coordinate Conversion NAD 27 to NAD 83 (NCS 84): Mean values for this map  
Geographic: Latitude - add 0.2" Longitude - add 4.2"  
Grid: Northing - add 224m Easting - subtract 77m

Contours: loose or stabilized surface, all weather: gravier, aggloméré, toute saison: 2 lanes or more: less than 2 lanes  
loose surface, dry weather: de gravier, temps sec: route non classée ou route: de terre: sentier, percée ou pontage: 4.2" add: 224m subtract: 77m

Coordinates: Coordonnées géographiques: Latitude - add: 0.2" Longitude - add: 4.2" Grid: Northing - add: 224m Easting - subtract: 77m

FOR COMPLETE REFERENCE SEE REVERSE SIDE POUR UNE LISTE COMPLETE DES SIGNES, VOIR AU VERSO

### WILDHAY RIVER

#### ALBERTA

WEST OF FIFTH MERIDIAN-OUEST DU CINQUIÈME MÉRIDIEN

Scale 1:50 000 Échelle

CONTOUR INTERVAL 50 FEET  
Elevations in feet above Mean Sea Level  
North American Datum 1927  
Transverse Mercator Projection

CONVERSION SCALE FOR ELEVATIONS  
Metres 30 20 10 0 50 100 150 200 250 300  
Feet 100 50 0 100 200 300 400 500 600 700 800 900 1000

ÉCHELLE DE CONVERSION DES ALTITUDES  
Mètres 30 20 10 0 50 100 150 200 250 300  
Pieds 100 50 0 100 200 300 400 500 600 700 800 900 1000

Equidistance des courbes 50 pieds  
Altitudes en pieds  
Système de référence géodésique nord-américain, 1927  
Projection transverse de Mercator

Établie par la DIRECTION DES LÉVÉS ET DE LA CARTOGRAPHIE, MINISTÈRE DE L'ÉNERGIE, DES MINES ET DES RESSOURCES. Mise à jour à l'aide de photographies aériennes prises en 1977. Vérification des ouvrages en 1978. Publiée en 1983.

Ces cartes sont en vente au Bureau des Cartes du Canada, ministère de l'Énergie, des Mines et des Ressources, Ottawa, ou chez le revendeur le plus près.

© 1983. Sa Majesté La Reine du Chef du Canada.  
Ministère de l'Énergie, des Mines et des Ressources.

Wildhay River  
83 F/14  
ÉDITION 2 ÉDITION

Energy, Mines and Resources Canada  
Énergie, Mines et Ressources Canada