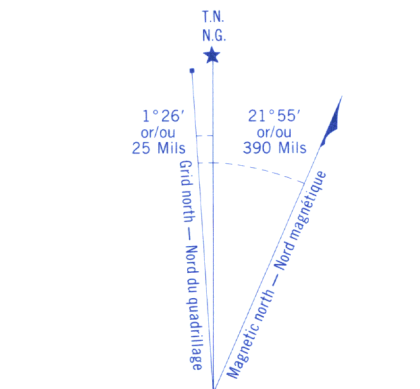


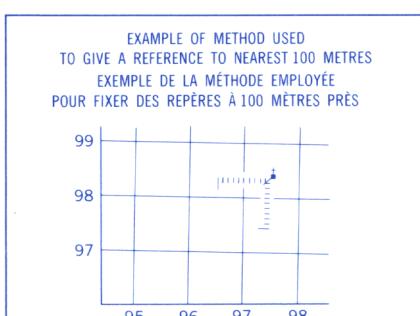
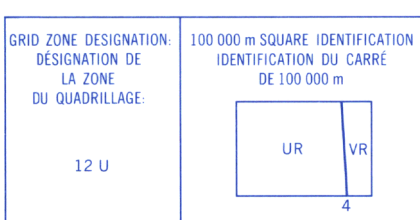
Military users,
refer to this map as:
Référence de cette carte
pour usage militaire

SERIES A 741
MAP 83-I/15
EDITION 2 MCE ÉDITION



Use diagram only to obtain numerical values
APPROXIMATE MEAN DECLINATION 1991
FOR CENTRE OF MAP
Annual change decreasing 9.8"
N'utilisez le diagramme que pour obtenir les valeurs numériques
DECLINAISON MOYENNE APPROXIMATIVE
AU CENTRE DE LA CARTE EN 1991
Variation annuelle décroissante 9.8"

ONE THOUSAND METRE
UNIVERSAL TRANSVERSE MERCATOR GRID
ZONE 12
QUADRILLAGE UNIVERS TRANSVERSE DE MERCATOR
DE MILLE MÈTRES



REFERENCE POINT
POINT DE RÉFÈRE CHURCH - EGLISE
EASTING: Road number on grid line
immediately to left of point
ABSCISSA: Note le chiffre de la ligne
du quadrillage immédiatement à gauche
du repère
Estimate tenths of a square from
this line eastward to point
Estimer le nombre de dixièmes du carré
entre cette ligne et le repère en direction est
NORTHING: Road number on grid line
immediately below point
ORDONNÉE: Note le chiffre de la ligne
du quadrillage immédiatement en dessous
du repère
Estimate tenths of a square from
this line northward to point
Estimer le nombre de dixièmes du carré
entre cette ligne et le repère en direction nord
GRID REFERENCE: 975984
REFERENCE AU QUADRILLAGE: 975984
Nearest similar grid reference 100 000 metres
La référence similaire la plus près à 100 000 mètres

113°30'		112°00'
55°15'		55°15'
83 P/3	83 P/2	83 P/1
83 V/14	83 V/15	83 V/16
83 V/11	83 V/10	83 V/9
54°30'		54°30'
113°30'		112°00'

PRODUCED BY THE CANADA CENTRE FOR MAPPING,
DEPARTMENT OF ENERGY, MINES AND RESOURCES,
INFORMATION CURRENT AS OF 1989. PUBLISHED 1991.

COPIES MAY BE OBTAINED FROM THE CANADA MAP OFFICE,
DEPARTMENT OF ENERGY, MINES AND RESOURCES, OTTAWA,
OR YOUR NEAREST MAP DEALER.

© 1991, HER MAJESTY THE QUEEN IN RIGHT OF CANADA,
DEPARTMENT OF ENERGY, MINES AND RESOURCES.

Routes:

hard surface	revêtement dur
hard surface	revêtement dur
loose or stabilized surface, all weather	gravier, aggloméré, toute saison
loose surface, dry weather	de gravier, temps sec
unclassified road or street	route non classée ou rue
carriageway	de terre
trail, cul line or portage	sentier, percée ou portage

FOR COMPLETE REFERENCE SEE REVERSE SIDE

Routes:

double highway	route à 2 voies
double highway	route à 2 voies
double highway	route à 2 voies
double highway	route à 2 voies
double highway	route à 2 voies
double highway	route à 2 voies

POUR UNE LISTE COMPLETE DES SIGNES, VOIR AU VERSO

Scale 1:50 000 Échelle

Miles 1 0 1 2 3 Miles

Mètres 1000 0 1000 2000 3000 4000 Mètres

CONTOUR INTERVAL, 25 FEET
Elevations in Feet above Mean Sea Level
North American Datum 1927
Transverse Mercator Projection

ÉQUIDISTANCE DES COURBES 25 PIEDS
Altitudes en pieds
Système de référence géodésique nord-américain, 1927
Projection transverse de Mercator

ÉTABLI PAR LE CENTRE CANADIEN DE CARTOGRAPHIE,
MINISTÈRE DE L'ÉNERGIE, DES MINES ET DES RESSOURCES,
RENSEIGNEMENTS À JOUR EN 1989. PUBLIÉE EN 1991.

CES CARTES SONT EN VENTE AU BUREAU DES CARTES DU
CANADA, MINISTÈRE DE L'ÉNERGIE, DES MINES ET DES RESSOURCES,
OTTAWA, OU CHEZ LE VENDEUR LE PLUS PRÈS.

© 1991, SA MAJESTÉ LA REINE DU CHEF DU CANADA,
MINISTÈRE DE L'ÉNERGIE, DES MINES ET DES RESSOURCES.

GRASSLAND
83-I/15
EDITION 2 ÉDITION