

Military users, refer to this map as: Réference de cette carte pour usage militaire.

SÉRIE A 741 MAP 83 L/11 ÉDITION 2

SÉRIE 4741 CARTE 83 L/11 ÉDITION 2

GLOSSARY	GLOSSAIRE
Airfield	Terrain d'aviation
Area	Arrière
City Limits	Limites de ville
Customs	Douane
Ditch	Fosse
Dugout	Abrevoir
Dump	Dépot
Filtration Plant	Usine de filtration
Gas	Gaz
Golf Course	Terrain de golf
Junia Yard	Ferraille
Kiln	Four
Lockout	Bohédère
Mine Waste	Débris de mine
Oil Wells	Puits de pétrole
Road	Route
Senior Citizens Home	Foyer de l'âge d'or
Sk. Area	Station de ski
String Bag	Fenderie à filaments
Surveyed Line	Ligne arpentée
Tank	Réservoir
Water	Eau
Winter Road	Chemin d'hiver

For a complete glossary see reverse side
Pour un glossaire complet voir au verso

ABBREVIATIONS	ABRÉVIATIONS
Aband.	Abandonné, de
C	Cemetery
CD	County
E	Elevator
Fy	Ferry
IR	Indian Reserve
H	Hospital
Lat	Latitude
Micro	Micro-wave
Mun	Municipality
P	Post Office
PH	Power House
RCMP	Royal Canadian Mounted Police
Res	Reservoir
Trans Sta	Transformer Station
TL	Tree Farm Licence

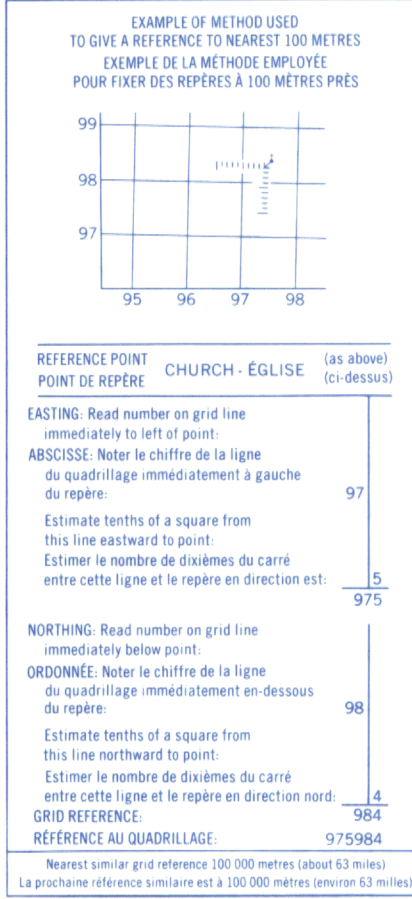
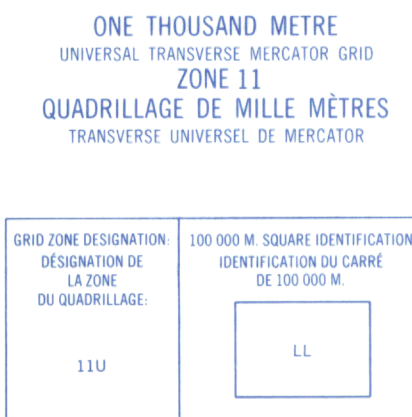
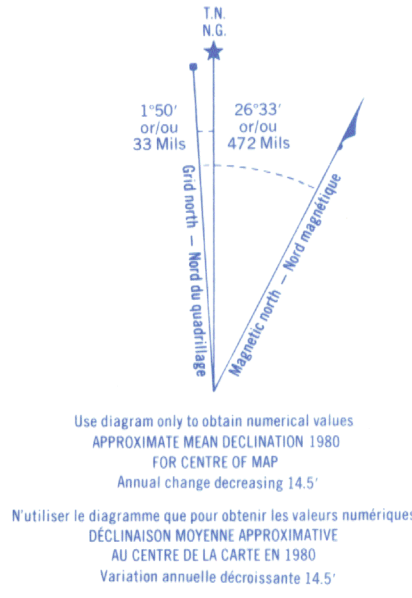


TABLEAU D'ASSEMBLAGE DU SYSTÈME NATIONAL DE RÉFÉRENCE CARTOGRAPHIQUE			
120°00'	118°30'	55°00'	
83 L/13	83 L/14	83 L/15	
83 L/12	83 L/11	83 L/10	
83 L/5	83 L/6	83 L/7	
54°15'	52°00'	54°15'	

INDEX TO ADJOINING MAPS OF THE NATIONAL TOPOGRAPHIC SYSTEM