

Produced by the SURVEYS AND MAPPING BRANCH,  
DEPARTMENT OF ENERGY, MINES AND RESOURCES.  
Updated from aerial photographs taken in 1977 and 1978.  
Culture check 1979. Published in 1980.

Copies may be obtained from the Canada Map Office,  
Department of Energy, Mines and Resources, Ottawa,  
or your nearest map dealer.

© 1980. Her Majesty the Queen in Right of Canada,  
Department of Energy, Mines and Resources.

Roads  
loose or stabilized surface, all weather  
loose surface, dry weather  
unclassified streets  
cart track  
trail, cut line or portage

Routes  
gravel, aggloméré, toute saison  
de gravier, temps sec  
rues hors classe  
de terre  
sentier, perche ou portage


2 lanes or more  
voies ou plus  
moins de 2 voies

less than 2 lanes  
moins de 2 voies

FOR COMPLETE REFERENCE SEE REVERSE SIDE    POUR UNE LISTE COMPLÈTE DES SIGNES, VOIR AU VERSO

**BIG MOUNTAIN CREEK**  
IMPROVEMENT DISTRICT 16  
ALBERTA

WEST OF SIXTH MERIDIAN - OUEST DU SIXIEME MERIDIEN



Information concerning location and precise elevation of bench  
marks can be obtained by writing to the Geodetic Survey, Surveys  
and Mapping Branch, Ottawa.

On peut obtenir des renseignements sur le lieu et l'altitude exacte des  
repères de nivellement en écrivant aux Levés géodésiques, Direction des  
levés et de la cartographie, Ottawa.

CONVERSION SCALE FOR ELEVATIONS  
Metres 30 20 10 0 50 100 150 200 250 300 350 400 450 500 550 600 650 700 750 800 850 900 950 1000  
Feet 100 50 0 50 100 150 200 250 300 350 400 450 500 550 600 650 700 750 800 850 900 950 1000

ÉCHELLE DE CONVERSION DES ALTITUDES  
Mètres 100 200 300 400 500 600 700 800 900 1000  
Pieds 300 600 900 1200 1500 1800 2100 2400 2700 3000

EQUIDISTANCE DES COURBES 50 PIEDS  
Altitudes en pieds  
Système de référence géodésique nord-américain, 1927  
Projection Transverse de Mercator

Édité par la DIRECTION DES LEVÉS ET DE LA CARTOGRAPHIE,  
MINISTÈRE DE L'ÉNERGIE, DES MINES ET DES RESSOURCES  
Mis à jour à l'aide de photographies aériennes prises en 1977 et 1978.  
Vérification des corrigés en 1979. Publié en 1980.

Ces cartes sont en vente au Bureau des Cartes du Canada,  
ministère de l'Énergie, des Mines et des Ressources, Ottawa,  
ou chez le vendeur le plus près.

© 1980. Sa Majesté La Reine du Chef du Canada.  
Ministère de l'Énergie, des Mines et des Ressources.

Military users,  
refer to this map as:  
Référence de cette carte  
pour usage militaire:

SERIES A741 SÉRIE  
MAP 83 L/15 CARTE  
EDITION 2 MCE ÉDITION

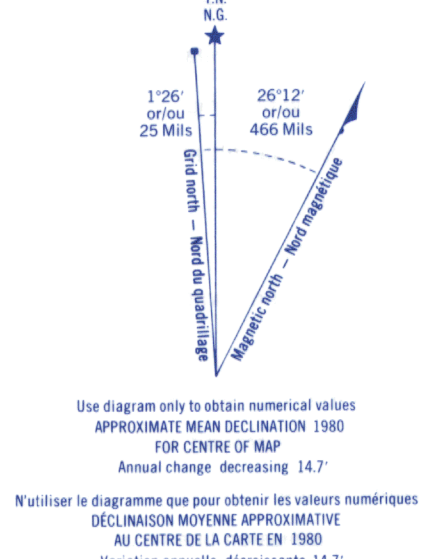
**GLOSSARY GLOSSAIRE**

Airfield	Terrain d'aviation
Area	Aire
City limits	Limites de ville
Catchment	Douane
Ditch	Fosse
Dugout	Abreuvoir
Dump	Déposit
Filtration Plant	Usine de filtration
Gas	Usine de filtration
Golf Course	Terrain de golf
Junk Yard	Ferraille
Kin	Four
Lookout	Belvédère
Mine Waste	Débris de mine
Oil Wells	Puits de pétrole
Park	Parc
Rink	Patinoire
Seven Colours Home	Foyer de l'Age d'or
Ski Area	Station de ski
String Bag	Fondrière à filaments
Surveyed Line	Ligne arpentée
Tank	Réservoir
Water	Eau
Water Road	Chemin d'hiver

For a complete glossary see reverse side  
Pour un glossaire complet, voir au verso

**ABBREVIATIONS ABRÉVIATIONS**

Aband	Abandoned	Abandonné, le
C	Cemetery	Cimetière
CD	County	Comté
E	Elevator	Élevateur
Fy	Ferry	Traversier
IR	Indian Reserve	Réserve indienne
H	Hospital	Hôpital
L	Lot	Lot
Mico	Microwave	Micro-ondes
Mun	Municipality	Municipalité
P	Post Office	Bureau de poste
PH	Power House	Centrale électrique
RCMP	Royal Canadian Mounted Police	Gendarmes Royaux Canadiennes
Res	Reservoir	Réservoir
Trans Sta	Transformer Station	Poste de transformateurs
TEL	Tree Farm Licence	Licence de sylviculture



ONE THOUSAND METRE  
UNIVERSAL TRANSVERSE MERCATOR GRID  
ZONE 11  
QUADRILLAGE DE MILLE MÈTRES  
TRANSVERSE UNIVERSEL DE MERCATOR

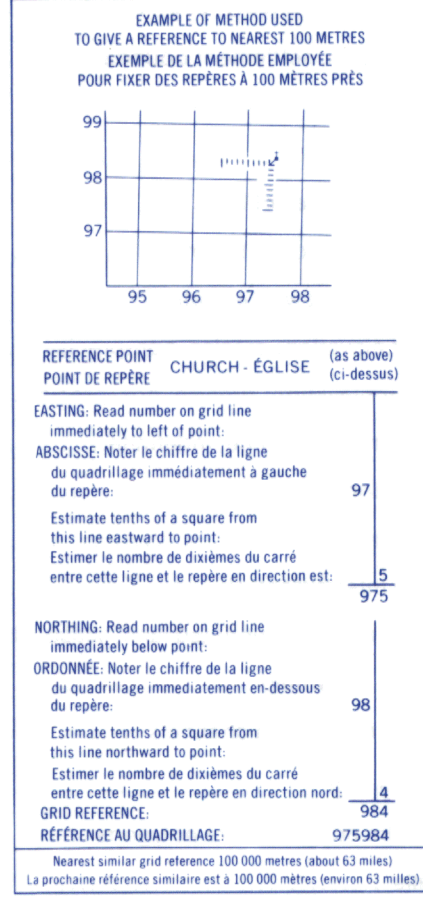
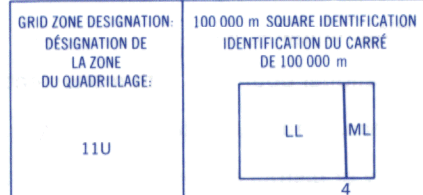


TABLEAU D'ASSEMBLAGE DU SYSTÈME NATIONAL DE RÉFÉRENCE CARTOGRAPHIQUE

83 M/3	83 M/2	83 M/1
83 L/14	83 L/15	83 L/16
83 L/11	83 L/10	83 L/9

BIG MOUNTAIN CREEK  
83 L/15  
EDITION 2