

Military users, refer to this map as: Référence de cette carte pour usage militaire:	SERIES MAP 84 B/14 ÉDITION 2 MCE ÉDITION	SÉRIE A 701 CARTE
---	--	-------------------------

LEGEND - LÉGENDE


ROAD, HARD SURFACE		ROUTE, REVÊTEMENT DUR
ROAD, LOOSE SURFACE		ROUTE, SURFACE DE GRAVIER
CART TRACK, WINTER ROAD		CHEMIN DE TERRE, ROUTE D'HIVER
TRAIL, CUT LINE, PORTAGE		SENTIER, PERÇÉE OU PORTAGE
BUILT-UP AREA		ASSOLEMENT
RAILWAY, SIDING, STATION, STOP		CHEMIN DE FER, VOIE D'ÉVÈTEMENT, STATION, ARRÊT
BRIDGE		PONT
SEAPLANE BASE, SEAPLANE ANCHORAGE		BASE D'HYDROAVIONS, ANCRAGE D'HYDROAVIONS
HOUSE, BARN		MAISON, GRANGE
CHURCH, SCHOOL, POST OFFICE		ÉGLISE, ÉCOLE, BUREAU DE POSTE
TOWER, LANDMARK OBJECT		TOUR, POINT DE RÉFÈRE
WELL, OIL, GAS, TANK, WATER		PUITS, PÉTROLE, GAZ, RÉSERVOIR, EAU
POWER TRANSMISSION LINE		LIGNE DE TRANSPORT D'ÉNERGIE
MINE, GRAVEL PIT		MINE, GRAVIER
CUTTING, EMBANKMENT		DÉBLAI, REMBLAI
INTERNATIONAL, PROVINCIAL BOUNDARY WITH MONUMENT AND NUMBER		FRONTIÈRE INTERNATIONALE, LIMITE PROVINCIALE AVEC BORNE ET NUMÉRO
PROVINCIAL BOUNDARY, UNSURVEYED		LIMITE PROVINCIALE, NON ARPENTÉE
COUNTY, DISTRICT BOUNDARY		LIMITE DE COMITÉ, DE DISTRICT
TOWNSHIP, PARISH BOUNDARY		LIMITE DE TOWNSHIP, DE CANTON, DE PAROISSE
MUNICIPALITY BOUNDARY		LIMITE DE MUNICIPALITÉ
RESERVE, SANCTUARY, PARK, ETC. BOUNDARY		LIMITE DE RÉSERVES, SANCTUAIRES, PARCS, ETC.
OUTLINED LANDMARK AREA POLYTOPE		LIMITE DE SURFACE DÉLIMITÉE LIMITE APPROXIMATIVE
D.L.S. TOWNSHIP CORNER, SURVEYED, UNSURVEYED		COIN DE TOWNSHIP (A.T.C.), ARPENTÉ, NON ARPENTÉ
D.L.S. SECTION CORNERS		COINS DE SECTION (A.T.C.)
HORIZONTAL CONTROL POINT		POINT DE CONTRÔLE PLANIMÉTRIQUE
BENCH MARK WITH ELEVATION		RÉPÈRE DE NIVELLEMENT AVEC COTE
SPOT ELEVATION, PRECISION		POINT COTÉ, PRÉCISION
STREAM OR SHORELINE, INDEFINITE		COURS D'EAU OU RIVÈRE, IMPRÉCIS
LAKE, INTERMITTENT LAKE, SHALLOW LAKE		LAC, LAC INTERMITTENT, LAC PEU PROFOND
FLOODED LAND		TERRAIN INONDÉ
MARSH, SWAMP (WOODED), STRING BOG		MARAIS, BOISÉ MARÉCAUX, FONDRÈRE À FILAMENTS
DRY RIVER BED WITH CHANNELS		LIT DE RIVIÈRE ASSÉCHÉ AVEC CHENEAUX
RAPIDS, FALLS, RAPIDS		RAPIDES, CHUTES, RAPIDES
FORESHORE FLATS, SAND IN WATER, ROCKS		ESTRANES, SABLE SOUS L'EAU, ROCHES
TUNDRA LAKES IN TUNDRA		TOUNDRA, LACS EN TOUNDRA
PALSA BOG		FONDRÈRE DE PALSE
DAM, WHARF		BARRAGE, QUAI
ICEFIELD (GLACIER), MORaine		CHAMP DE GLACE (GLACIER), MORaine
DEBRIS COVERED ICE		GLACE AVEC DÉBRIS
PINGO		PINGO
DITCH		FOSSE
CONTOURS		COURBES DE NIVEAU
APPROXIMATE CONTOURS		COURBES DE NIVEAU APPROXIMATIVES
DEPRESSION CONTOUR		COURBE DE CUVETTE
CLIFF		FALAISE
SPOT ELEVATION, APPROXIMATE, LAND, WATER		POINT COTÉ, APPROXIMATIF, SUR TERRE, SUR L'EAU
ESKER		ESKIER
SAND, SAND DUNES, RAISED BEACHES		SABLE, DUNES DE SABLE, PLAGES SURÉLEVÉES
HISTORIC SITE		LIÉU HISTORIQUE
WOODED AREA, FOREST, CLEARED AREA		SURFACE BOISÉE, FORÊT, ESPACE DÉBOISÉ, CLAIRIER

GLOSSARY - GLOSSAIRE

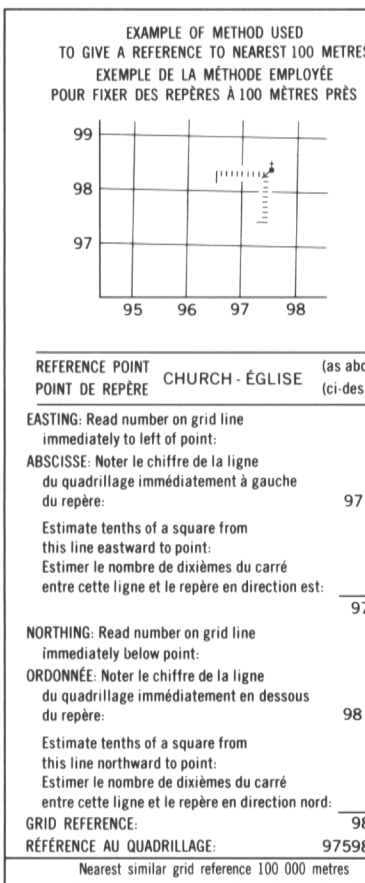
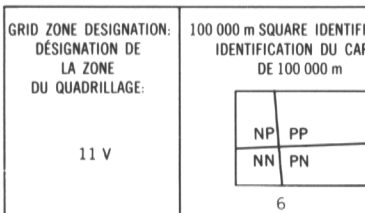
AIRFIELD CONDITION UNKNOWN ... TERRAIN D'AVIATION CONDITION INCONNU

Coordinate Conversion NAD 27 to NAD 83 (NCS 84)
Mean values for this map
Geographic: Latitude: +add 0.4"
Longitude: +add 4.2"
Grid: Northing: +add 223m
Easting: -subtract 77m

Conversion des coordonnées NAD 27 à NAD 83 (NCS 84)
Valeurs moyennes pour cette carte
Coordonnées géographiques: Latitude: +additionner 0,4"
Longitude: +additionner 4,2"
Quadrillage: Ordonnée (N): +additionner 223m
Abscisse (E): -soustraire 77m



ONE THOUSAND METRE
UNIVERSAL TRANSVERSE MERCATOR GRID
ZONE 11
QUADRILLAGE UNIVERSAL TRANSVERSE DE MERICATOR
DE MILLE MÈTRES



NO TITLE
84 B/14
ÉDITION 2

PRODUCED BY THE CANADA CENTRE FOR MAPPING,
DEPARTMENT OF ENERGY, MINES AND RESOURCES
INFORMATION CURRENT AS OF 1989
© 1989, HER MAJESTY THE QUEEN IN RIGHT OF CANADA,
DEPARTMENT OF ENERGY, MINES AND RESOURCES.


ELEVATIONS IN FEET ABOVE MEAN SEA LEVEL
CONTOUR INTERVAL 25 FEET

NORTH AMERICAN DATUM 1927
TRANSVERSE MERCATOR PROJECTION

INFORMATION CONCERNING BENCH MARKS AND HORIZONTAL SURVEY MONUMENTS CAN BE OBTAINED FROM
GEOCETIC SURVEY, CANADA CENTRE FOR SURVEYING,
OTTAWA

NO TITLE
IMPROVEMENT DISTRICT 17
ALBERTA

WEST OF THE FIFTH MERIDIAN OUEST DU CINQUIÈME MÉRIDIEN



ALTITUDES IN FEET
ÉQUIDISTANCE DES COURBES 25 PIEDS

SYSTÈME DE RÉFÉRENCE GÉODÉSIQUE NORD-AMÉRICAIN 1927
PROJECTION TRANSVERSE DE MERICATOR

POUR TOUT RENSEIGNEMENT CONCERNANT LES RÉPÈRES
ET LES BORNES ALTIMÉTRIQUES, S'ADRESSER AUX LEVÉS
GÉODÉSIQUES, CENTRE CANADIEN DES LEVÉS, OTTAWA

ÉTABLI PAR LE CENTRE CANADIEN DE CARTOGRAPHIE
MINISTÈRE DE L'ÉNERGIE, DES MINES ET DES RESSOURCES
RENSEIGNEMENTS À JOUR EN 1987, PUBLIÉE EN 1989
© 1989, SA MAJESTÉ LA REINE DU CHIEF DU CANADA,
MINISTÈRE DE L'ÉNERGIE, DES MINES ET DES RESSOURCES.