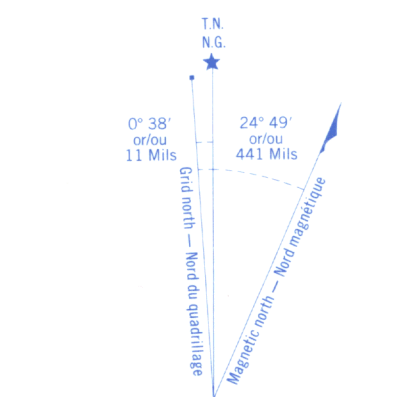


Military users,
refer to this map as:
Référence de cette carte
pour usage militaire:

SERIES A 741
MAP 84 C/13
EDITION 3 MCE

SÉRIE
CARTE
ÉDITION 3 MCE

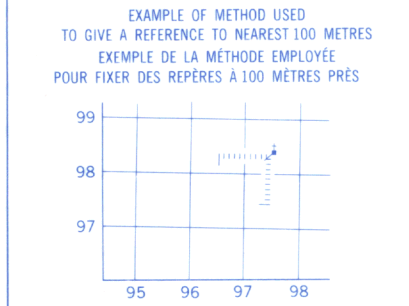


Use diagram only to obtain numerical values
APPROXIMATE MEAN DECLINATION 1991
FOR CENTRE OF MAP
Annual change decreasing 11.0'

Utiliser le diagramme que pour obtenir les valeurs numériques
DECLINATION MOYENNE APPROXIMATIVE
AU CENTRE DE LA CARTE EN 1991
Variation annuelle décroissante 11.0'

ONE THOUSAND METRE
UNIVERSAL TRANSVERSE MERCATOR GRID
ZONE 11
QUADRILAGE UNIVERSEL TRANSVERSE DE MERCATOR
DE MILLE MÈTRES

GRID ZONE DESIGNATION DESIGNATION DE LA ZONE DU QUADRILAGE	100 000 m SQUARE IDENTIFICATION IDENTIFICATION DU CARRE DE 100 000 m
11V	MP MN



REFERENCE POINT
POINT DE REPERE

CHURCH - EGLISE (as above)
(ci-dessus)

EASTING: Read number on grid line
immediately to left of point.
ABSCISSE: Note le chiffre de la ligne
du quadrillage immédiatement à gauche
du repère.

Estimate tenths of a square from
this line eastward to point.
Estimer le nombre de dixièmes du carré
entre cette ligne et le repère en direction est.

NORTHING: Read number on grid line
immediately below point.
ORDONNÉE: Note le chiffre de la ligne
du quadrillage immédiatement en dessous
du repère.

Estimate tenths of a square from
this line northward to point.
Estimer le nombre de dixièmes du carré
entre cette ligne et le repère en direction nord.

GRID REFERENCE
RÉFÉRENCE AU QUADRILAGE

Nearest similar grid reference 100 000 metres
La référence similaire la plus près est à 100 000 mètres

PRODUCED BY THE CANADA CENTRE FOR MAPPING,
DEPARTMENT OF ENERGY, MINES AND RESOURCES.
INFORMATION CURRENT AS OF 1989. PUBLISHED 1991.

COPIES MAY BE OBTAINED FROM THE CANADA MAP OFFICE,
DEPARTMENT OF ENERGY, MINES AND RESOURCES, OTTAWA,
OR YOUR NEAREST MAP DEALER.


© 1991 HER MAJESTY THE QUEEN IN RIGHT OF CANADA.
DEPARTMENT OF ENERGY, MINES AND RESOURCES.

Roads:	Routes:
hard surface	revêtement dur
hard surface	revêtement dur
loose or stabilized surface, all weather	gravier, aggloméré, toute saison
loose surface, dry weather	de gravier, temps sec
unclassified road or street	route non classée ou rue
cart track	de terre
trail, cut line or portage	sentier, percée ou portage

FOR COMPLETE REFERENCE SEE REVERSE SIDE
POUR UNE LISTE COMPLÈTE DES SIGNES, VOIR AU VERSO

MANNING IMPROVEMENT DISTRICT 22 ALBERTA

Scale 1:50 000 Échelle



Information concerning bench marks and horizontal survey monuments can be obtained from Geodetic Survey, Canada Centre for Surveying, Ottawa.	CONVERSION SCALE FOR ELEVATIONS	ÉCHELLE DE CONVERSION DES ALTITUDES
	Metres 30 20 10 0 50 100	Feet 100 200 300 400 500 600 700 800 900 1000
	Feet 100 50 0 50 100 150 200 250 300	Altitudes en pieds
		Altitudes en mètres

CONTOUR INTERVAL 50 FEET
Elevations in Feet above Mean Sea Level
North American Datum 1927
Transverse Mercator Projection

ÉQUIVALENCE DES COURBES 50 PIEDS
Altitudes en pieds
Système de référence géodésique nord-américain 1927
Projection Transverse de Mercator

ETABLI PAR LE CENTRE CANADIEN DE CARTOGRAPHIE
MINISTÈRE DE L'ÉNERGIE, DES MINES ET DES RESSOURCES
RÉFÉRENCIÉS À JOUR EN 1989. PUBLIÉS EN 1991.

CES CARTES SONT EN VENTE AU BUREAU DES CARTES DU
CANADA, MINISTÈRE DE L'ÉNERGIE, DES MINES ET DES RESSOURCES,
OTTAWA, OU CHEZ LE Vendeur LE PLUS PRÈS.

© 1991 SA MAJESTÉ LA REINE DU CHEF DU CANADA
MINISTÈRE DE L'ÉNERGIE, DES MINES ET DES RESSOURCES.

MANNING 84 C/13 EDITION 3 ÉDITION