

Produced by the SURVEYS AND MAPPING BRANCH, DEPARTMENT OF ENERGY, MINES AND RESOURCES. Updated from aerial photographs taken in 1974. Culture check 1975. Information current as of 1975.

Établi par la DIRECTION DES LEVÉS ET DE LA CARTOGRAPHIE, MINISTÈRE DE L'ÉNERGIE, DES MINES ET DES RESSOURCES. Mise à jour à l'aide de photographies aériennes prises en 1974. Vérification des ouvrages en 1975. Renseignements à jour en 1975.

© Canada Copyrights Reserved 1977

© Canada 1977, tous droits réservés

**FAIRVIEW**  
ALBERTA  
WEST OF SIXTH MERIDIAN - OUEST DU SIXIÈME MÉRIDIEN

Scale 1:50,000 Échelle

Miles 1 0 1 2 3 Miles  
Metres 1000 0 1000 2000 3000 4000 Metres  
Yards 1000 0 1000 2000 3000 4000 Verges

Contours Interval 50 Feet  
Elevations in feet above Mean Sea Level  
North American Datum 1927  
Transverse Mercator Projection

Équidistance des courbes 50 pieds  
Élevations en pieds au-dessus du niveau moyen de la mer  
Système de référence géodésique nord-américain, 1927  
Projection transverse de Mercator

Roads:  
hard surface, all weather..... pavée, toute saison.....  
hard surface, all weather..... pavée, toute saison.....  
loose or stabilized surface, all weather..... gravier aggloméré, toute saison.....  
loose surface, dry weather and unclassified streets..... de gravier, temps sec et routes hors classe.....  
cart track..... de terre.....  
trail, cut line or portage..... sentier, perçee ou portage.....

FOR COMPLETE REFERENCE SEE REVERSE SIDE  
POUR UNE LISTE COMPLÈTE DES SIGES, VOIR AU VERSO

Coordinate Conversion NAD 27 to NAD 83 (WGS 84)  
Mean values for this map  
Geographic: Latitude - add 0.1"  
Longitude - add 4.9"  
Grid: Northing - add 215m  
Easting - subtract 82m

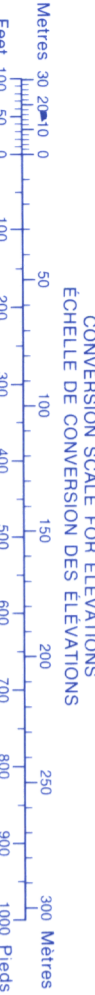
Conversion des coordonnées NAD 27 à NAD 83 (WGS 84)  
Valeurs moyennes pour cette carte  
Coordonnées géographiques: Latitude - add 0.1"  
Longitude - add 4.9"  
Quadrillage: Ordonnées (N) - add 215m  
Abscisses (E) - soustraire 82m

TABLEAU D'ASSEMBLAGE DU SYSTÈME NATIONAL DE RÉFÉRENCE CARTOGRAPHIQUE

84 D/7	84 D/8	84 C/5
84 D/2	84 D/1	84 C/4
83 M/15	83 M/16	83 N/13

INDEX TO ADDING MAPS OF THE NATIONAL TOPOGRAPHIC SYSTEM

Military users, refer to this map as: SÉRIE A 741  
Référence de cette carte pour usage militaire: MAP 84 D/1 CARTE ÉDITION 2 MCE ÉDITION



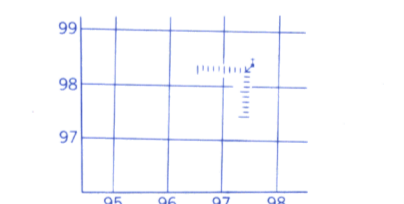
Use diagram only to obtain numerical values  
APPROXIMATE MEAN DECLINATION 1976  
FOR CENTRE OF MAP  
Annual change decreasing 5.7"

Utiliser le diagramme que pour obtenir les valeurs numériques  
DECLINAISON MOYENNE APPROXIMATIVE  
AU CENTRE DE LA CARTE EN 1976  
Variation annuelle décroissante 5.7"

ONE THOUSAND METRE  
UNIVERSAL TRANSVERSE MERCATOR GRID  
ZONE 11  
QUADRILLAGE DE MILLE MÈTRES  
TRANSVERSE UNIVERSEL DE MERCATOR

GRID ZONE DESIGNATION  
DÉSIGNATION DE LA ZONE  
OU QUADRILLAGE: 11 V

100,000 M. SQUARE IDENTIFICATION  
IDENTIFICATION DU CARRÉ DE 100,000 M.  
MN



REFERENCE POINT  
POINT DE REPÈRE: CHURCH - ÉGLISE (as above) (ci-dessus)

EASTING: Read number on grid line immediately to left of point.  
LONGITUDE EST. Note le chiffre de la ligne du quadrillage immédiatement à gauche du repère.  
Estimate tenths of a square from this line eastward to point.  
Estimer le nombre de dixièmes du carré entre cette ligne et le repère en direction est.

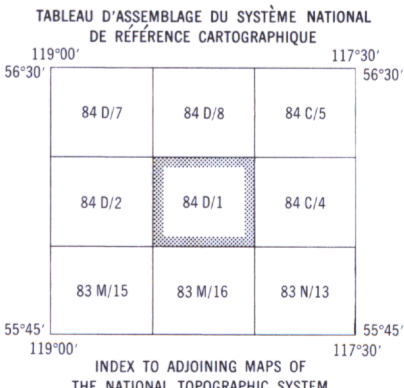
NORTHING: Read number on grid line immediately below point.  
LATITUDE NORD: Note le chiffre de la ligne du quadrillage immédiatement en dessous du repère.  
Estimate tenths of a square from this line northward to point.  
Estimer le nombre de dixièmes du carré entre cette ligne et le repère en direction nord.

GRID REFERENCE: 975984  
RÉFÉRENCE AU QUADRILLAGE: 975984

(Nearest similar grid reference 100,000 metres (about 62 miles).  
La plus proche référence semblable est à 100,000 mètres (environ 62 milles).)

Coordinate Conversion NAD 27 to NAD 83 (WGS 84)  
Mean values for this map  
Geographic: Latitude - add 0.1"  
Longitude - add 4.9"  
Grid: Northing - add 215m  
Easting - subtract 82m

Conversion des coordonnées NAD 27 à NAD 83 (WGS 84)  
Valeurs moyennes pour cette carte  
Coordonnées géographiques: Latitude - add 0.1"  
Longitude - add 4.9"  
Quadrillage: Ordonnées (N) - add 215m  
Abscisses (E) - soustraire 82m



FAIRVIEW  
84 D/1  
EDITION 2