

PRODUCED BY THE CANADA CENTRE FOR MAPPING,
DEPARTMENT OF ENERGY, MINES AND RESOURCES.
INFORMATION CURRENT AS OF 1989. PUBLISHED 1989.
COPIES MAY BE OBTAINED FROM THE CANADA MAP OFFICE,
DEPARTMENT OF ENERGY, MINES AND RESOURCES, OTTAWA,
OR YOUR NEAREST MAP DEALER.
© 1989, HER MAJESTY THE QUEEN IN RIGHT OF CANADA,
DEPARTMENT OF ENERGY, MINES AND RESOURCES.

Roads Routes
cart track de terre
trail, cut line or portage sentier, percée ou portage
FOR COMPLETE REFERENCE SEE REVERSE SIDE. POUR UNE LISTE COMPLETE DES SIGNES, VOIR AU VERSO

WERNIUK CREEK
IMPROVEMENT DISTRICT 22
ALBERTA
WEST OF SIXTH MERIDIAN OUEST DU SIXIÈME MÉRIDIEN

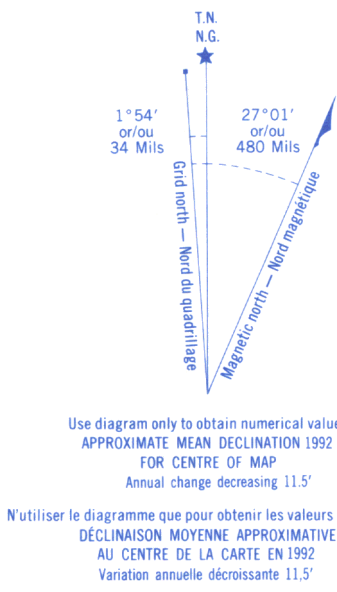
Scale 1:50 000 Échelle
Miles 1 0 1 2 3
Metres 1000 0 1000 2000 3000 4000 Mètres

Information concerning bench marks and horizontal survey monuments can be obtained from Geodetic Survey, Canada Centre for Surveying, Ottawa.
CONVERSION SCALE FOR ELEVATIONS
Metres 30 20 10 0 50 100 150 200 250 300 Mètres
Feet 100 50 0 100 200 300 400 500 600 700 800 900 1000 Pieds
CONTOUR INTERVAL 10 METRES
Elevations in Metres above Mean Sea Level
North American Datum 1927
Transverse Mercator Projection
Pour les renseignements concernant les repères de nivellement et les bornes géodésiques, prière de s'adresser à l'Institut des levés géodésiques, Centre canadien des levés, Ottawa.
ÉCHELLE DE CONVERSION DES ALTITUDES
Altitudes en mètres
Système de référence géodésique nord-américain, 1927
Projection Transverse de Mercator

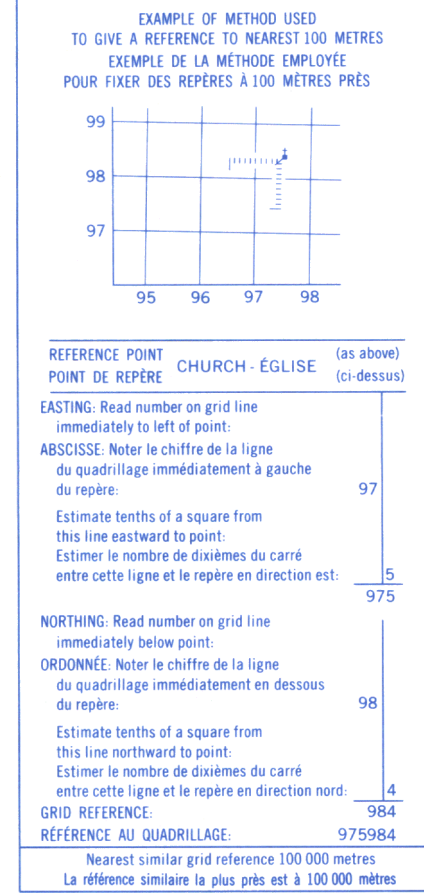
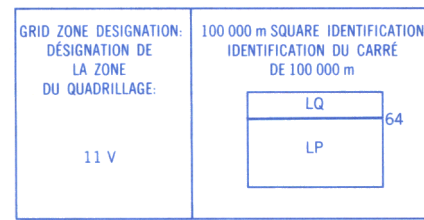
ÉTABLI PAR LE CENTRE CANADIEN DE CARTOGRAPHIE,
MINISTÈRE DE L'ÉNERGIE, DES MINES ET DES RESSOURCES.
RENSEIGNEMENTS À JOUR EN 1989. PUBLIÉE EN 1989.
Ces cartes sont en vente au BUREAU DES CARTES DU
CANADA, MINISTÈRE DE L'ÉNERGIE, DES MINES ET DES RES-
SOURCES, OTTAWA, OU CHEZ LE VENDEUR LE PLUS PRÈS.
© 1989, SA MAJESTÉ LA REINE DU CHEF DU CANADA,
MINISTÈRE DE L'ÉNERGIE, DES MINES ET DES RESSOURCES.

WERNIUK CREEK
84 E/11
EDITION 2 EDITION

Military users:
refer to this map as:
Référence de cette carte
pour usage militaire:
SERIES A 741 SÉRIE
MAP 84 E/11 CARTE
EDITION 2 MCE EDITION



ONE THOUSAND METRE
UNIVERSAL TRANSVERSE MERCATOR GRID
ZONE
QUADRILLAGE UNIVERSAL TRANSVERSE DE MERCATOR
DE MILLE MÈTRES



Coordinate Conversion NAD 27 to NAD 83 (NCS 84)
Mean values for this map
Geographic: Latitude - add 0.1° Longitude - add 5.3°
Grid: Northing - add 218m Easting - subtract 83m

Conversion des coordonnées NAD 27 à NAD 83 (NCS 84)
Valeurs moyennes pour cette carte
Coordonnées géographiques: Latitude - additionner 0.1° Longitude - additionner 5.3°
Quadrillage: Northing - additionner 218m Easting (E) - soustraire 83m

118°00'	118°30'	119°00'
84 E/13	84 E/14	84 E/15
84 E/12	84 E/11	84 E/10
84 E/5	84 E/6	84 E/7
57°15'	57°30'	57°45'

Index to adjoining Maps of the National Topographic System
Tableau d'assemblage du Système national de référence cartographique

WERNIUK CREEK
84 E/11
EDITION 2 EDITION