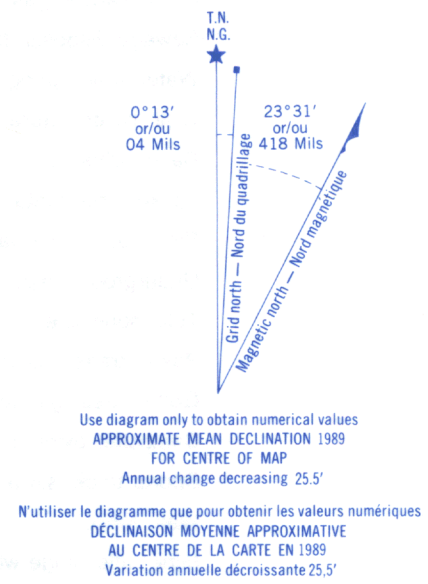
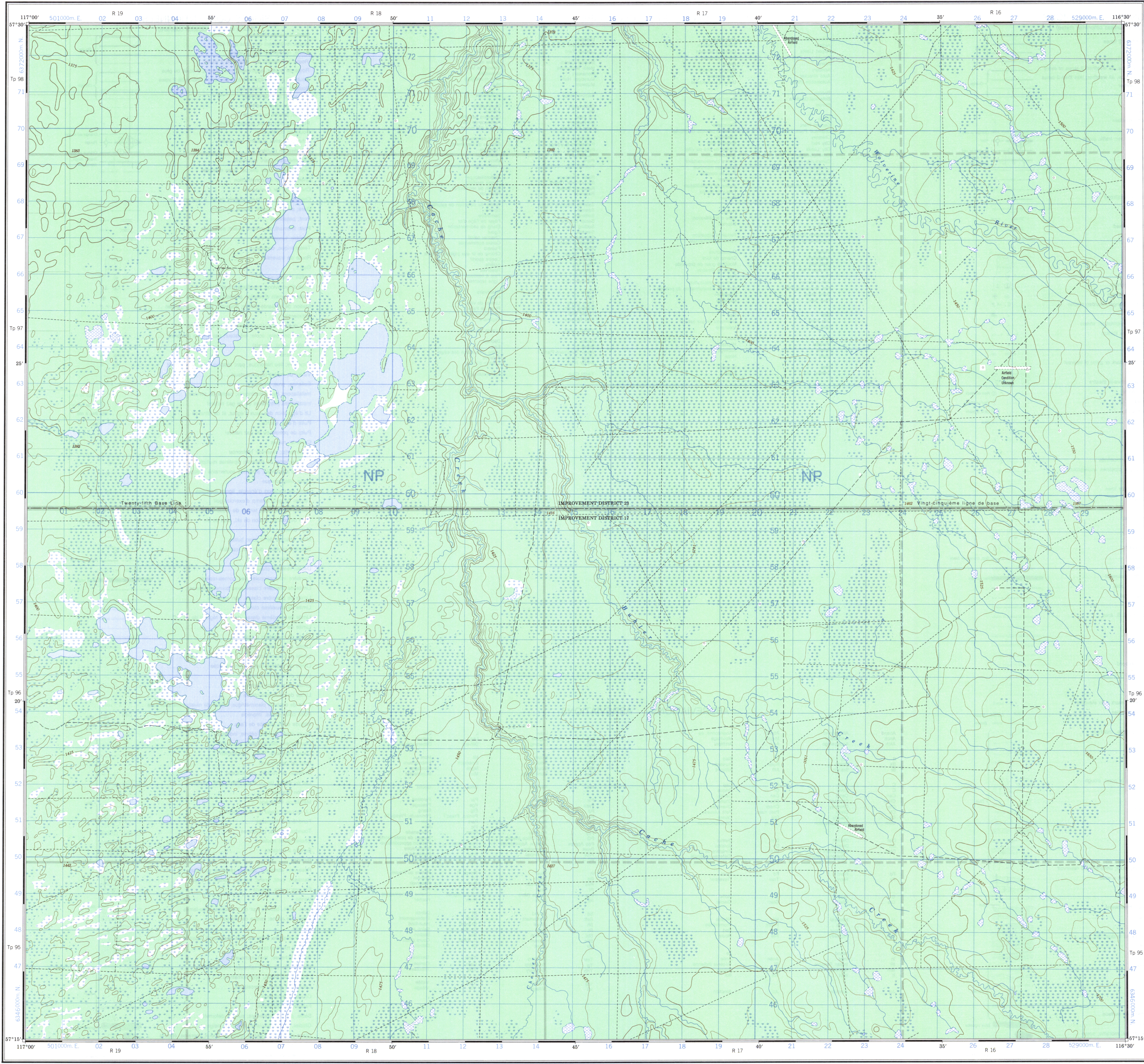

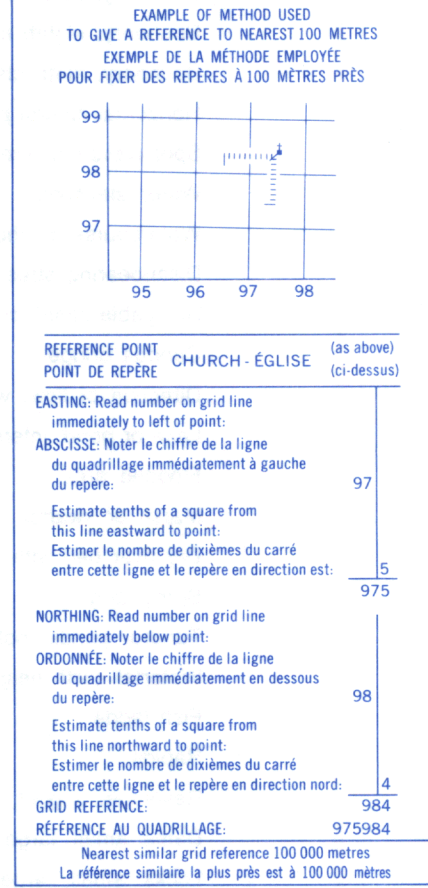
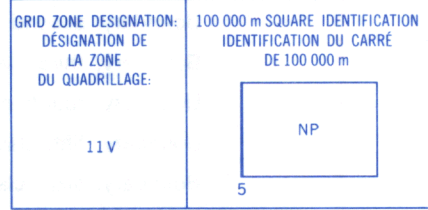


Military users,  
refer to this map as:  
Référence de cette carte  
pour usage militaire:

SERIES A 741 SÉRIE  
MAP 84 F/7 CARTE  
EDITION 2 MCE ÉDITION



ONE THOUSAND METRE  
UNIVERSAL TRANSVERSE MERCATOR GRID  
ZONE 11  
QUADRILLAGE UNIVERSEL TRANSVERSE DE MERCATOR  
DE MILLE METRES



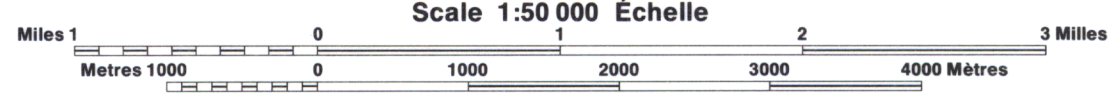
PRODUCED BY THE CANADA CENTRE FOR MAPPING,  
DEPARTMENT OF ENERGY, MINES AND RESOURCES  
MISE À JOUR À L'AIDE DE PHOTOGRAPHIES AÉRIENNES PRISES  
EN 1985. VÉRIFICATION DES ÉLÉMENTS RAPPORTÉS EN 1987.  
PUBLIÉE EN 1989.

COPIES MAY BE OBTAINED FROM THE CANADA MAP OFFICE,  
DEPARTMENT OF ENERGY, MINES AND RESOURCES, OTTAWA,  
OR YOUR NEAREST MAP DEALER.

© 1989 HER MAJESTY THE QUEEN IN RIGHT OF CANADA  
LE MINISTRE DE L'ÉNERGIE, DES MINES ET DES RESSOURCES

PRINT  
IMPRESSION PROVISOIRE

Roads: Routes:  
cart track: sentier, percée ou portage  
FOR COMPLETE REFERENCE SEE REVERSE SIDE  
POUR UNE LISTE COMPLÈTE DES SIGNES, VOIR AU VERSO



BUHLER CREEK  
ALBERTA  
WEST OF FIFTH MERIDIAN OUEST DU CINQUIÈME MÉRIDIEN

Information concerning bench marks and horizontal survey monuments can  
be obtained from Geodetic Survey, Canada Centre for Surveying, Ottawa.

CONVERSION SCALE FOR ELEVATIONS  
Mètres 30 20 10 0 50 100  
Feet 100 50 0 100 200 300 400

CONTOUR INTERVAL 25 FEET  
Elevations in Feet above Mean Sea Level  
North American Datum 1927  
Transverse Mercator Projection

Pour tout renseignement concernant les repères et les bornes altimétriques,  
s'adresser aux Levés géodésiques, Centre canadien des levés, Ottawa.

ÉCHELLE DE CONVERSION DES ALTITUDES  
Mètres 150 200 250 300 Mètres  
Pieds 500 600 700 800 900 1000 Pieds

ÉLOUISTANCE DES COURBES 25 PIEDS  
Altitudes en pieds  
Système de référence géodésique nord-américain, 1927  
Projection transverse de Mercator

ÉTABLI PAR LE CENTRE CANADIEN DE CARTOGRAPHIE,  
MINISTÈRE DE L'ÉNERGIE, DES MINES ET DES RESSOURCES  
MISE À JOUR À L'AIDE DE PHOTOGRAPHIES AÉRIENNES PRISES  
EN 1985. VÉRIFICATION DES ÉLÉMENTS RAPPORTÉS EN 1987.  
PUBLIÉE EN 1989.

LES CARTES SONT EN VENTE AU BUREAU DES CARTES DU  
CANADA, MINISTÈRE DE L'ÉNERGIE, DES MINES ET DES RES-  
SOURCES, OTTAWA, OU CHEZ LE VENDEUR LE PLUS PRÈS.

© 1989 SA MAJESTÉ LA REINE DU CHEF DU CANADA  
MINISTÈRE DE L'ÉNERGIE, DES MINES ET DES RESSOURCES.

BUHLER CREEK  
84 F/7  
EDITION 2 ÉDITION