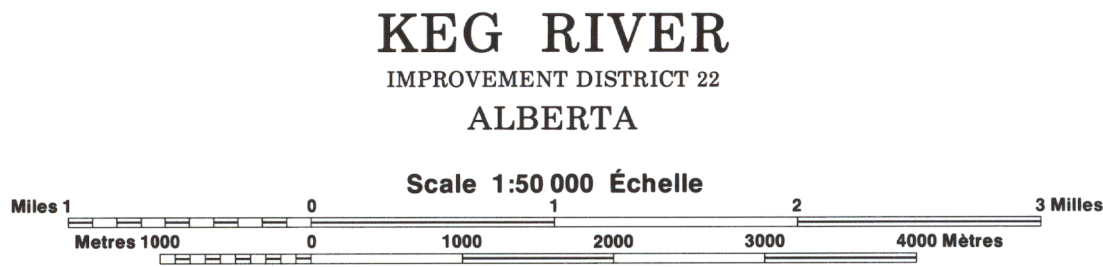


PRODUCED BY THE CANADA CENTRE FOR MAPPING,
DEPARTMENT OF ENERGY, MINES AND RESOURCES.
INFORMATION CURRENT AS OF 1987. PUBLISHED 1990.

COPIES MAY BE OBTAINED FROM THE CANADA MAP OFFICE,
DEPARTMENT OF ENERGY, MINES AND RESOURCES, OTTAWA,
OR YOUR NEAREST MAP DEALER.

© 1990, HER MAJESTY THE QUEEN IN RIGHT OF CANADA.
DEPARTMENT OF ENERGY, MINES AND RESOURCES.

Roads:		Routes:	
hard surface.....	revêtement dur.....	road highway.....	route classée 2 lanes
hard surface.....	revêtement dur.....	gravel/agglomerate.....	gravier/aggloméré, toute saison
loose or stabilized surface, all weather.....	revêtement dur.....	loose surface, dry weather.....	route non classée ou rue de terre
loose surface, dry weather.....	revêtement dur.....	cart track.....	sentier, percée ou portage
trail, cut line or portage.....	revêtement dur.....		



Information concerning bench marks and horizontal survey monuments can be obtained from Geodetic Survey, Canada Centre for Surveying, Ottawa.

CONVERSION SCALE FOR ELEVATIONS	
Metres	30 20 10 0 50 100
Feet	100 50 0 100 200 300 400

CONTOUR INTERVAL: 25 FEET
Elevations in Feet above Mean Sea Level

North American Datum 1927
Transverse Mercator Projection

Pour tout renseignement concernant les repères de nivellement et les bornes géodésiques, s'adresser à la Division des levés géodésiques, Centre canadien des levés, Ottawa.

ÉCHELLE DE CONVERSION DES ALTITUDES	
Mètres	30 20 10 0 50 100 150 200 250 300
Pieds	100 50 0 100 200 300 400 500 600 700 800 900 1000

ÉQUIDISTANCE DES COURSES 25 PIEDS
Altitudes en pieds

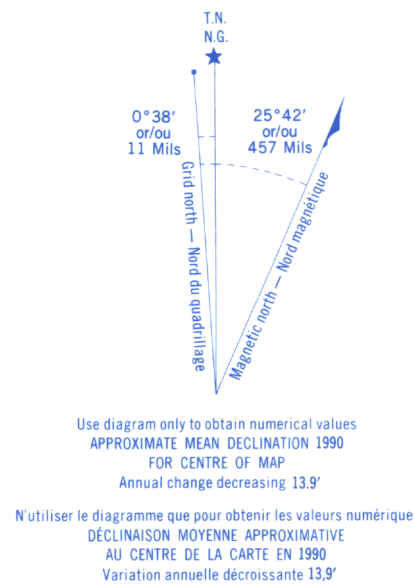
Système de référence géodésique nord-américain, 1927
Projection transverse de Mercator

ÉTABLI PAR LE CENTRE CANADIEN DE CARTOGRAPHIE,
MINISTÈRE DE L'ÉNERGIE, DES MINES ET DES RESSOURCES.
RENSEIGNEMENTS À JOUR EN 1987. PUBLIÉ EN 1990.

CES CARTES SONT EN VENTE AU BUREAU DES CARTES DU
CANADA, MINISTÈRE DE L'ÉNERGIE, DES MINES ET DES RES-
SOURCES, OTTAWA, OU CHEZ LE VENDEUR LE PLUS PRÈS.

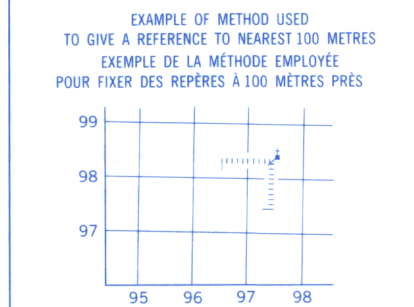
© 1990, SA MAJESTÉ LA REINE DU CHEF DU CANADA.
MINISTÈRE DE L'ÉNERGIE, DES MINES ET DES RESSOURCES.

Military users, refer to this map as: Référence de cette carte pour usage militaire	SERIES A 741 MAP 84 F/13 EDITION 2 MCE ÉDITION
--	--



ONE THOUSAND METRE
UNIVERSAL TRANSVERSE MERCATOR GRID
ZONE 11
QUADRILLAGE UNIVERSEL TRANSVERSE DE MERCATOR
DE MILLE MÈTRES

GRID ZONE DESIGNATION DESIGNATION DE LA ZONE DU QUADRILLAGE	100 000 m SQUARE IDENTIFICATION IDENTIFICATION DU CARRÉ DE 100 000 m
11 V	MQ



REFERENCE POINT POINT DE REPÈRE	(as above) (ci-dessus)
EASTING: Read number on grid line immediately to left of point. ABSCISSE: Note le chiffre de la ligne du quadrillage immédiatement à gauche du repère. Estimate tenths of a square from this line eastward to point. Estimer le nombre de dixièmes du carré entre cette ligne et le repère en direction est.	97 97.5 98
NORTHING: Read number on grid line immediately below point. ORDONNÉE: Note le chiffre de la ligne du quadrillage immédiatement en dessous du repère. Estimate tenths of a square from this line northward to point. Estimer le nombre de dixièmes du carré entre cette ligne et le repère en direction nord.	97 97.5 98
GRID REFERENCE RÉFÉRENCE AU QUADRILLAGE	975984
Nearest similar grid reference 100 000 metres. La référence similaire la plus près est à 100 000 mètres.	

84 L/1	84 K/4	84 K/3
84 E/16	84 F/13	84 F/14
84 E/9	84 F/12	84 F/11