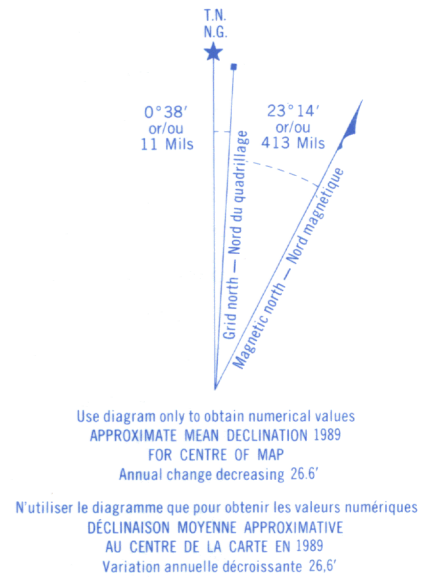

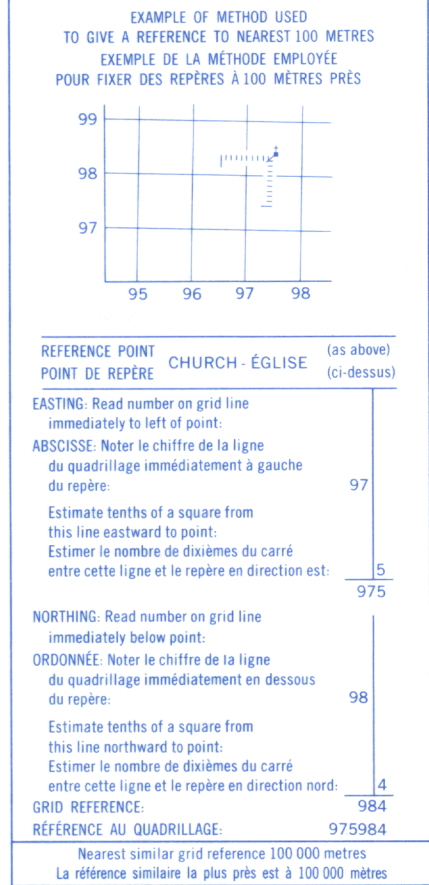
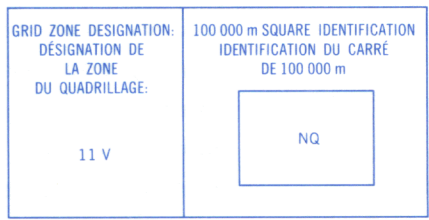


Military users, refer to this map as: **SERIES A 741** **SÉRIE**
Référence de cette carte pour usage militaire: **MAP 84 F/16** **CARTE**
EDITION 2 MCE ÉDITION



ONE THOUSAND METRE
UNIVERSAL TRANSVERSE MERCATOR GRID
ZONE 11
QUADRILLAGE UNIVERSEL TRANSVERSE DE MERCATOR
DE MILLE MÈTRES




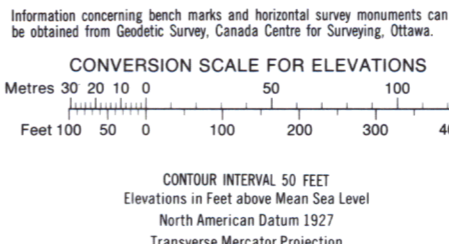
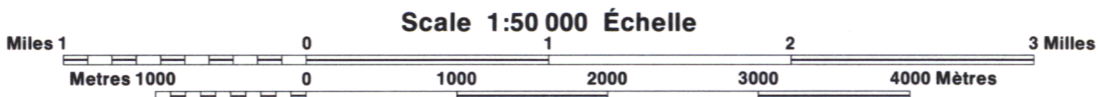
PRODUCED BY THE CANADA CENTRE FOR MAPPING,
DEPARTMENT OF ENERGY, MINES AND RESOURCES
UPDATED FROM AERIAL PHOTOGRAPHS TAKEN IN 1985
CULTURE CHECK 1987, PUBLISHED IN 1989.
COPIES MAY BE OBTAINED FROM THE CANADA MAP OFFICE,
DEPARTMENT OF ENERGY, MINES AND RESOURCES, OTTAWA,
OR YOUR NEAREST MAP DEALER.

© 1989 HER MAJESTY THE QUEEN IN RIGHT OF CANADA
DEPARTMENT OF ENERGY, MINES AND RESOURCES

PROVISIONAL PRINT
IMPRESSION PROVISOIRE

Roads: loose or stabilized surface, all weather; loose surface, dry weather; unclassified road or street; cart track; well-cut line or portage.
Routes: gravel, aggloméré, toute saison; de gravier, temps sec; route non classée ou rue; de terre; sentier, percée ou portage.
2 lanes or more; 2 voies ou plus; moins de 2 voies.
FOR COMPLETE REFERENCE SEE REVERSE SIDE
POUR UNE LISTE COMPLÈTE DES SIGNES, VOIR AU VERSO

BUFFALO HILL
IMPROVEMENT DISTRICT 23
ALBERTA
WEST OF FIFTH MERIDIAN OUEST DU CINQUIÈME MÉRIDIEN



ÉTABLI PAR LE CENTRE CANADIEN DE CARTOGRAPHIE,
MINISTÈRE DE L'ÉNERGIE, DES MINES ET DES RESSOURCES
MISE À JOUR À L'AIDE DE PHOTOGRAPHIES AÉRIENNES PRISES
EN 1985. VÉRIFICATION DES ÉLÉMENTS RAPPORTÉS EN 1987.
PUBLIÉE EN 1989.
CES CARTES SONT EN VENTE AU BUREAU DES CARTES DU
CANADA, MINISTÈRE DE L'ÉNERGIE, DES MINES ET DES RESSOURCES,
OTTAWA, OU CHEZ LE VENDEUR LE PLUS PRÈS.
© 1989 SA MAJESTÉ LA REINE DU CHEF DU CANADA
MINISTÈRE DE L'ÉNERGIE, DES MINES ET DES RESSOURCES.

BUFFALO HILL
84 F/16
EDITION 2 ÉDITION