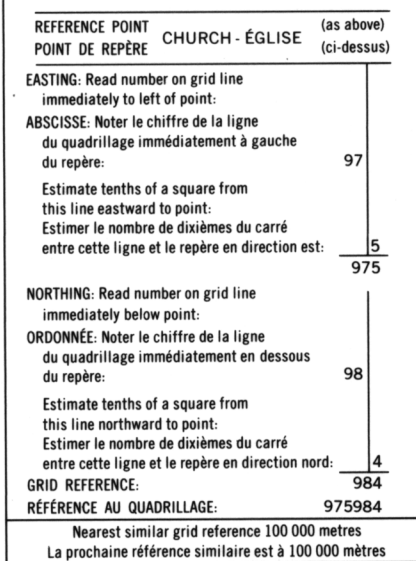
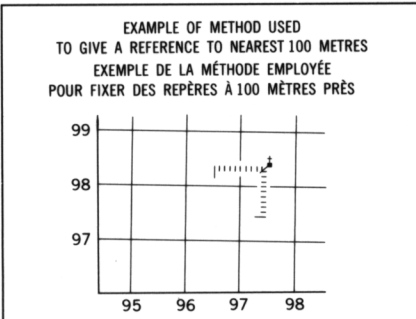
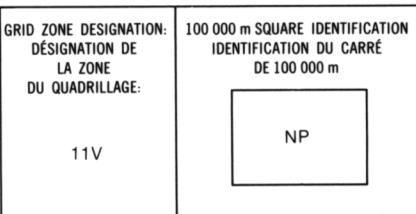
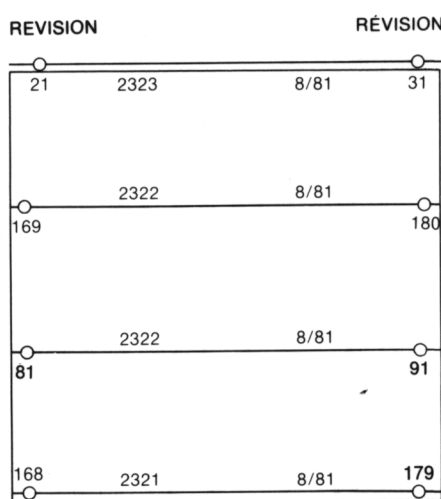
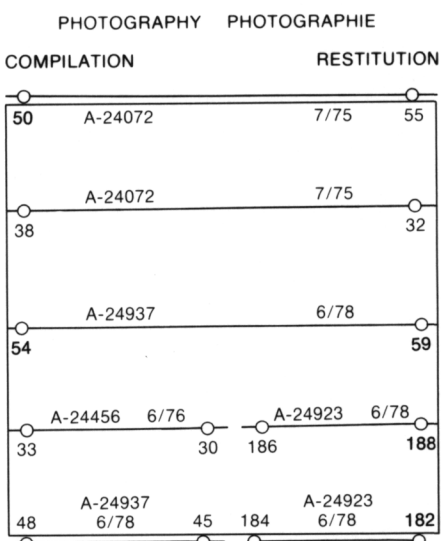


LEGEND - LÉGENDE

| | |
|--|---|
| ROAD, HARD SURFACE, ALL WEATHER | ROUTE, SURFACE DURCIE, TOUTES SAISONS |
| ROAD, LOOSE SURFACE | ROUTE, SURFACE DE GRAVIER |
| CART TRACK, WINTER ROAD | CHEMIN DE CHARROI, ROUTE D'HIVER |
| TRAIL, CUT LINE, PORTAGE | SENTIER, PÉNÉE OU PORTAGE |
| BUILT UP AREA | AGGLOMERATION |
| RAILWAY, SIDING, STATION, STOP | CHEMIN DE FER, VOIE D'ÉVÈTEMENT, STATION, ARRÊT |
| BRIDGE | PONT |
| SEAPLANE BASE, SEAPLANE ANCHORAGE | BASE D'HYDROAVIONS, ANCRAGE D'HYDROAVIONS |
| HOUSE, BARN | MAISON, GRANGE |
| CHURCH, SCHOOL, POST OFFICE | ÉGLISE, ÉCOLE, BUREAU DE POSTE |
| TOWER, FIRE COMMUNICATION | TOUR, FEU COMMUNICATION |
| WELL, OIL, GAS, TANK, WATER | PUITS, PETROLE, GAZ, RÉSERVOIR, EAU |
| POWER TRANSMISSION LINE | LIGNE DE TRANSPORT D'ÉNERGIE |
| MINE, GRAVEL PIT | MINE, CARRIÈRE DE GRAVIER |
| CUTTING, EMBANKMENT | DÉBLAI, REMBLAI |
| INTERNATIONAL, PROVINCIAL, BOUNDARY WITH MONUMENT | FRONTIÈRE INTERNATIONALE, LIMITE PROVINCIALE AVEC BORNE |
| PROVINCIAL BOUNDARY, UNSURVEYED | FRONTIÈRE PROVINCIALE, NON ARPENTÉ |
| COUNTY, DISTRICT BOUNDARY | LIMITE DE COMTE OU DE DISTRICT |
| TOWNSHIP, PARISH BOUNDARY | LIMITE DE CANTON, DE PAROISSE |
| MUNICIPALITY BOUNDARY | LIMITE DE MUNICIPALITÉ |
| RESERVE, SANCTUARY, PARK, ETC. BOUNDARY | LIMITE DE RÉSERVE, SANCTUAIRES, PARCS, ETC. |
| OUTLINED LANDMARK AREA, BOUNDARY APPROXIMATE, ETC. | LIMITE DE SURFACE RÉPÉRÉE, LIMITE APPROXIMATIVE, ETC. |
| D.L.S. TOWNSHIP CORNER, SURVEYED, UNSURVEYED | COIN DE CANTON (A.T.C.), ARPENTÉ, NON ARPENTÉ |
| D.L.S. SECTION CORNERS | COINS DE SECTION (A.T.C.) |
| HORIZONTAL CONTROL, POINT | POINT DE CONTRÔLE PLANIMÉTRIQUE |
| BENCH MARK WITH ELEVATION | RÉPÈRE DE NIVELLEMENT AVEC COTE |
| SPOT ELEVATION, PRECISE | PONT COTE, PRÉCIS |
| STREAM OR SHORELINE, INDEFINITE | COURS D'EAU OU RIVE, INTERMITTENT |
| LAKE, INTERMITTENT LAKES | LAC, LACS INTERMITTENT |
| FLOODED LAND | TERRAIN INONDÉ |
| MARSH, SWAMP, (WOODED); STRING BOG | MARAIS, BOISÉ MARCAGEUX, FONDRIÈRE À FILAMENTS |
| DRY RIVER BED WITH CHANNELS | LIT DE RIVIÈRE ASSÉCHÉ AVEC CHENAUX |
| RAPIDS, FALLS, RAPIDS | RAPIDES, CHUTES, RAPIDES |
| FORESHORE FLATS, SAND IN WATER, ROCKS | ESTRANS, SABLE SOUS L'EAU, ROCHES |
| TUNDRA, LAKES IN TUNDRA, POLYGONS | TOUNDRA, LACS EN TOUNDRA, POLYGOUES DE TOUNDRA |
| PALSA BOG, RAISED BEACHES | FONDRIÈRE DE PALSE, PLACES SURLEVÉES |
| DAM, WHARF | BARRAGE, QUAI |
| ICEFIELD (GLACIER); MORaine | CHAMP DE GLACE (GLACIER); MORANE |
| PINGO | PINGO |
| DITCH | FOSSE |
| CONTOURS | COURBES DE NIVEAU |
| APPROXIMATE CONTOURS | COURBES DE NIVEAU APPROXIMATIVES |
| DEPRESSION CONTOUR | COURBE DE CUVETTE |
| CLIFF | FALAISE |
| SPOT ELEVATION, APPROXIMATE, LAND, WATER | POINT COTE, APPROXIMATIF, SUR TERRE, SUR L'EAU |
| ESKER | SABLE, DUNES DE SABLE |
| SAND, SAND DUNES | SABLE, DUNES DE SABLE |
| HISTORIC SITE | LIEU HISTORIQUE |
| WOODED AREA, FOREST, CLEARED AREA | SURFACE BOISÉE, FORÊT, ESPACE DENUÉE, CLAIRIÈRE |

GLOSSARY - GLOSSAIRE

| | |
|-------------------|--------------------|
| AIRFIELD | TERRAIN D'AVIATION |
| CONDITION UNKNOWN | CONDITION INCONNUE |
| CABIN | CABINE |



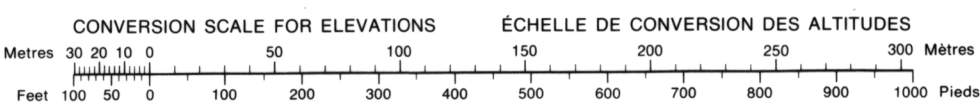
ONE THOUSAND METRE
UNIVERSAL TRANSVERSE MERCATOR GRID
ZONE 11
QUADRILLAGE DE MILLE MÈTRES
TRANSVERSE UNIVERSEL DE MERCATOR

| | | |
|--------|---------|---------|
| 84 F/9 | 84 G/12 | 84 G/11 |
| 84 F/8 | 84 G/5 | 84 G/6 |
| 84 F/1 | 84 G/4 | 84 G/3 |

The 1983 MAGNETIC BEARING is 2°14' (413 mls) EAST of GRID NORTH
ANNUAL CHANGE DECREASING 13.2'
GRID NORTH is 1°03' (19 mls) EAST of TRUE NORTH for centre of map

Le REPÈRE MAGNÉTIQUE en 1983 est à 2°14' (413 mls) À L'EST DU NORD DU QUADRILLAGE
VARIATION ANNUELLE DÉCROISSANTE 13.2'

NORD DU QUADRILLAGE est à 1°03' (19 mls) À L'EST du NORD GÉOMAGNÉTIQUE au centre de la carte.



PRODUCED BY THE SURVEYS AND MAPPING BRANCH, DEPARTMENT OF ENERGY, MINES AND RESOURCES, OTTAWA. UPDATES FROM AERIAL PHOTOGRAPHS SUPPLIED BY THE DEPARTMENT OF ENERGY AND NATURAL RESOURCES, ALBERTA. CULTURE CHECK 1982. PUBLISHED IN 1983.

COPIES MAY BE OBTAINED FROM THE CANADA MAP OFFICE, DEPARTMENT OF ENERGY, MINES AND RESOURCES, OTTAWA, OR YOUR NEAREST MAP DEALER.

© 1983 HER MAJESTY THE QUEEN IN RIGHT OF CANADA, DEPARTMENT OF ENERGY, MINES AND RESOURCES.

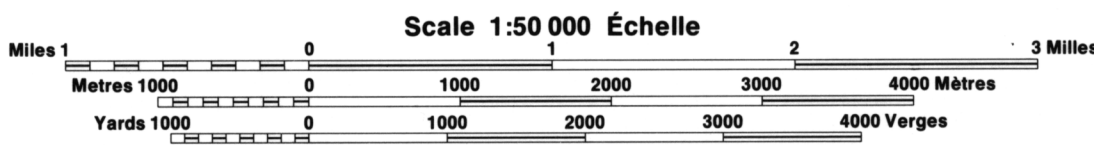
ELEVATIONS IN METRES ABOVE MEAN SEA LEVEL
CONTOUR INTERVAL 10 METRES

NORTH AMERICAN DATUM 1927
TRANSVERSE MERCATOR PROJECTION

INFORMATION CONCERNING BENCH MARKS AND HORIZONTAL SURVEY MONUMENTS CAN BE OBTAINED FROM GEODETTIC SURVEY, SURVEYS AND MAPPING BRANCH, OTTAWA.

ROSSBEAR LAKE
ALBERTA

WEST OF FIFTH MERIDIAN-OUEST DU CINQUIÈME MÉRIDIEN



ALTITUDES EN MÈTRES
ÉQUIDISTANCE DES COURBES 10 MÈTRES

SYSTÈME DE RÉFÉRENCE GÉODÉSIQUE NORD-AMÉRICAIN 1927
PROJECTION TRANSVERSE DE MERCATOR

POUR TOUT RENSEIGNEMENT CONCERNANT LES RÉPÈRES ET BORNES ALTIMÉTRIQUES, S'ADRESSER AUX LEVÉS GÉODÉSIQUES, DIRECTION DES LEVÉS ET DE LA CARTOGRAPHIE, OTTAWA.

ÉTABLI PAR LA DIRECTION DES LEVÉS ET DE LA CARTOGRAPHIE, MINISTÈRE DE L'ÉNERGIE, DES MINES ET DES RESSOURCES, OTTAWA. MISE À JOUR À L'AIDE DE PHOTOGRAPHIES AÉRIENNES PROVENANT DU MINISTÈRE DE L'ÉNERGIE ET DES RESSOURCES NATURELLES, ALBERTA. VÉRIFICATION DES COUVAGES EN 1982. PUBLIÉE EN 1983.

CES CARTES SONT EN VENTE AU BUREAU DES CARTES DU CANADA, MINISTÈRE DE L'ÉNERGIE, DES MINES ET DES RESSOURCES, OTTAWA, OU CHEZ LE VENDOR LE PLUS PRÈS.

© 1983 SA MAJESTÉ LA REINE DU CHEF DU CANADA, MINISTÈRE DE L'ÉNERGIE, DES MINES ET DES RESSOURCES.