

METRIC/MÉTRIQUE

METRIC/MÉTRIQUE

Military users, refer to this map as: Référence de cette carte pour usage militaire.	SERIES A 701 MAP 84 G/10 ÉDITION 1 MCE ÉDITION	SÉRIE CARTE ÉDITION
---	--	---------------------------

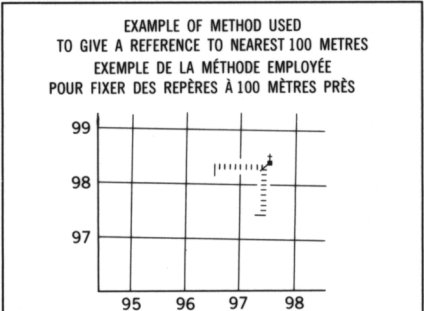
LEGEND - LÉGENDE

ROAD, HARD SURFACE, ALL WEATHER	ROUTE, SURFACE DURCIE, TOUTES SAISONS
ROAD, LOOSE SURFACE	ROUTE, SURFACE DE GRAVIER
CART TRACK, WINTER ROAD	CHEMIN DE CHARRON, ROUTE D'HIVER
TRAIL, CUT LINE, PORTAGE	SENTIER, PERCÉE DU PORTAGE
BUILT-UP AREA	AGGLOMÉRATION
RAILWAY: SIDING: STATION: STOP	CHEMIN DE FER: VOIE D'ÉVÈTEMENT: STATION: ARRÊT
BRIDGE	POINT
SEAPLANE BASE: SEAPLANE ANCHORAGE	BASE D'HYDRATIONS: ANCRAGE D'HYDRATIONS
HOUSE: BARN	MAISON: GRANGE
CHURCH: SCHOOL: POST OFFICE	ÉGLISE: ÉCOLE: BUREAU DE POSTE
TOWER: FIRE, COMMUNICATION	TOUR: FEU, COMMUNICATION
WELL: OIL, GAS: TANK: WATER	PUITS: PÉTROLE, GAZ: RÉSERVOIR: EAU
POWER TRANSMISSION LINE	LIGNE DE TRANSPORT D'ÉNERGIE
MINE: GRAVEL PIT	MINE: CARRIÈRE DE GRAVIER
CUTTING, EMBANKMENT	DÉBLAI: REMBLAI
INTERNATIONAL, PROVINCIAL BOUNDARY WITH MONUMENT	FRONTIÈRE INTERNATIONALE, LIMITE PROVINCIALE AVEC BOÎME
PROVINCIAL BOUNDARY, UNSURVEYED	FRONTIÈRE PROVINCIALE, NON APPENTÉ
COUNTY, DISTRICT BOUNDARY	LIMITE DE COMTE OU DE DISTRICT
TOWNSHIP, PARISH BOUNDARY	LIMITE DE CANTON, DE PAROISSE
MUNICIPALITY BOUNDARY	LIMITE DE MUNICIPALITÉ
RESERVE, SANCTUARY, PARK, ETC. BOUNDARY	LIMITE DE RÉSERVE, SANCTUAIRES, PARCS, ETC.
OUTLINED LANDMARK AREA BOUNDARY APPROXIMATE, ETC.	LIMITE DE SURFACE RÉPÉRÉ, LIMITE APPROXIMATIVE, ETC.
D.L.S. TOWNSHIP CORNER: SURVEYED, UNSURVEYED	COIN DE CANTON (A.T.C.): APPENTÉ, NON APPENTÉ
D.L.S. SECTION CORNERS	COINS DE SECTION (A.T.C.)
HORIZONTAL CONTROL POINT	POINT DE CONTRÔLE PLANIMÉTRIQUE
BENCH MARK WITH ELEVATION	RÉPÉRÉ DE NIVELLEMENT AVEC CÔTE
SPOT ELEVATION, PRECISE	POINT CÔTÉ, PRÉCIS
STREAM OR SHORELINE, INDEFINITE	COURS D'EAU OU RIVE: IMPRÉCIS
LAKE, INTERMITTENT LAKES	LAC: LACS INTERMITTENT
FLOODED LAND	TERRAIN INONDÉ
MARSH: SWAMP (WOODED): STRING BOG	MARAIS: BOISÉ MARÉCAUX: FONDRIÈRE À FILAMENTS
DRY RIVER BED WITH CHANNELS	LIT DE RIVIÈRE ASSÈCHÉ AVEC CHENEAUX
RAPIDS: FALLS: RAPIDS	RAPIDES: CHUTES: RAPIDES
FORESHORE FLATS, SAND IN WATER, ROCKS	ESTRANS: SABLE SOUS L'EAU: ROCHES
TUNDRA: LAKES IN TUNDRA: POLYGONS	TOUNDRA: LACS EN TOUNDRA: POLYGOINES DE TOUNDRA
PALSA BOG: RAISED BEACHES	FONDRIÈRE DE PALSE: PLAGES SURÉLEVÉES
DAM: WHARF	BARRAGE: QUAI
ICEFIELD (GLACIER): MORANE	CHAMP DE GLACE (GLACIER): MORAINÉ
PINGO	PINGO
DITCH	FOSSE
CONTOURS	COURBES DE NIVEAU
APPROXIMATE CONTOURS	COURBES DE NIVEAU APPROXIMATIVES
DEPRESSION CONTOUR	COURBE DE CUVETTE
CLIFF	FALAISE
SPOT ELEVATION, APPROXIMATE: LAND: WATER	POINT CÔTÉ, APPROXIMATIF: SUR TERRE: SUR L'EAU
ESKER	ESKER
SAND, SAND DUNES	SABLE: DUNES DE SABLE
HISTORIC SITE	LIEU HISTORIQUE
WOODED AREA, FOREST: CLEARED AREA	SURFACE BOISÉE, FORÊT: ESPACE DÉNUDÉE, CLAIRIÈRE

PHOTOGRAPHY COMPILED	PHOTOGRAPHIE RESTITUTION
A-24062 7/75	84
A-24062 7/75	133
A-24072 7/75	118
A-24072 7/75	67

REVISION	REVISION
119 2325 8/81 131	97
2324 8/81 137	975
2323 8/81 180	98
2323 8/81 53	984

GRID ZONE DESIGNATION DESIGNATION DE LA ZONE DU QUADRILLAGE	100 000 m SQUARE IDENTIFICATION DU CARRÉ DE 100 000 m
11V	PQ PP

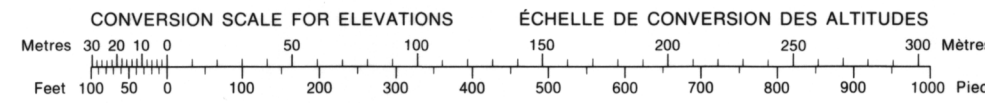


REFERENCE POINT CHURCH: ÉGLISE	(as above) (ci-dessus)
EASTING: Read number on grid line immediately to left of point.	
ABSCISSA: Notez le chiffre de la ligne de quadrillage immédiatement à gauche du repère.	
Estimate tenths of a square from this line eastward to point.	
Estimer le nombre de dixièmes du carré entre cette ligne et le repère en direction est.	
NORTHING: Read number on grid line immediately below point.	
ORDONNÉE: Notez le chiffre de la ligne de quadrillage immédiatement en dessous du repère.	
Estimate tenths of a square from this line northward to point.	
Estimer le nombre de dixièmes du carré entre cette ligne et le repère en direction nord.	
GRID REFERENCE: RÉFÉRENCE AU QUADRILLAGE	
Nearest similar grid reference 100 000 metres	
La prochaine référence similaire est à 100 000 mètres	

84 G/14	84 G/15	84 G/16
84 G/11	84 G/10	84 G/9
84 G/6	84 G/7	84 G/8

ONE THOUSAND METRE
UNIVERSAL TRANSVERSE MERCATOR GRID
ZONE 11
QUADRILLAGE DE MILLE MÈTRES
TRANSVERSE UNIVERSEL DE MERCATOR

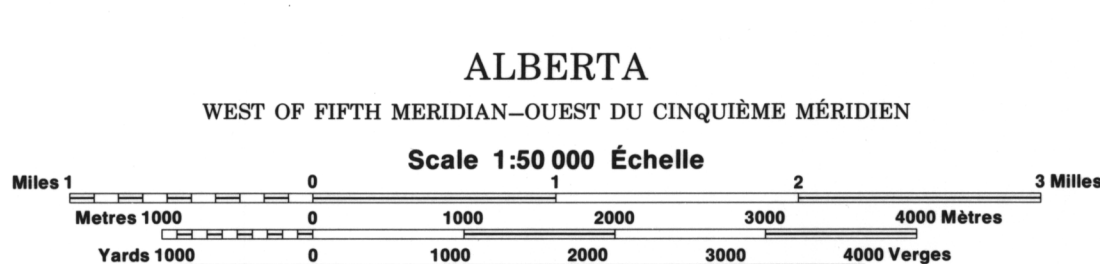
The 1983 MAGNETIC BEARING is 21°47' (387 mils)
à l'est du NORD DU QUADRILLAGE.
ANNUAL CHANGE DECREASING 13.7'
GRID NORTH is 1°54' (34 mils) EAST of TRUE NORTH
for centre of map.
Le RÉPÉRÉ MAGNÉTIQUE en 1983 est à 21°47' (387 mils)
à l'est du NORD DU QUADRILLAGE.
VARIATION ANNUELLE DÉCROISSANTE 13.7'
NORD DU QUADRILLAGE est 1°54' (34 mils) à l'est du
NORD GÉOGRAPHIQUE, au centre de la carte.



PRODUCED BY THE SURVEYS AND MAPPING BRANCH,
DEPARTMENT OF ENERGY, MINES AND RESOURCES,
OTTAWA, ONTARIO. MÉTÉO A LA CARTE PHOTOGRAPHIQUE
PUBLIÉE PAR LE DÉPARTEMENT DE L'ÉNERGIE ET DES RESSOURCES
NATURELLES, ALBERTA. PUBLIÉE EN 1983.
COPIES MAY BE OBTAINED FROM THE CANADA MAP OFFICE,
DEPARTMENT OF ENERGY, MINES AND RESOURCES, OTTAWA,
OR YOUR NEAREST MAP DEALER.
© 1983. HER MAJESTY THE QUEEN IN RIGHT OF CANADA,
DEPARTMENT OF ENERGY, MINES AND RESOURCES.

PROVISIONAL PRINT
IMPRESSION PROVISOIRE

ELEVATIONS IN METRES ABOVE MEAN SEA LEVEL
CONTOUR INTERVAL 10 METRES
NORTH AMERICAN DATUM 1927
TRANSVERSE MERCATOR PROJECTION
INFORMATION CONCERNING BENCH MARKS AND HORIZONTAL SURVEY MONUMENTS CAN BE OBTAINED FROM
GEOGRAPHIC SURVEY, SURVEYS AND MAPPING BRANCH,
OTTAWA



ALTITUDES EN MÈTRES
ÉQUIDISTANCE DES COURBES 10 MÈTRES
SYSTÈME DE RÉFÉRENCE GÉODÉSIQUE NORD-AMÉRICAIN 1927
PROJECTION TRANSVERSE DE MERCATOR

POUR TOUT RENSEIGNEMENT CONCERNANT LES RÉPÉRÉS
ET BORNES ALTIMÉTRIQUES, S'ADRESSER AUX LEVÉS
GÉODÉSIQUES, DIRECTION DES LEVÉS ET DE LA CARTO-
GRAPHIE, OTTAWA.

ÉTABLIE PAR LA DIRECTION DES LEVÉS ET DE LA CARTOGRAPHIE,
MINISTÈRE DE L'ÉNERGIE, DES MINES ET DES RESSOURCES,
OTTAWA. MISE À JOUR DES PHOTOGRAPHIES AÉRIENNES
PROVENANT DU MINISTÈRE DE L'ÉNERGIE ET DES RESSOURCES
NATURELLES, ALBERTA, PUBLIÉE EN 1983.
DES CARTES SONT EN VENTE AU BUREAU DES CARTES DU
CANADA, MINISTÈRE DE L'ÉNERGIE, DES MINES ET DES RESSOURCES,
OTTAWA, OU CHEZ LE VENDEUR LE PLUS PRÈS.
© 1983. SA MAJESTÉ LA REINE DU CHEF DU CANADA,
MINISTÈRE DE L'ÉNERGIE, DES MINES ET DES RESSOURCES.