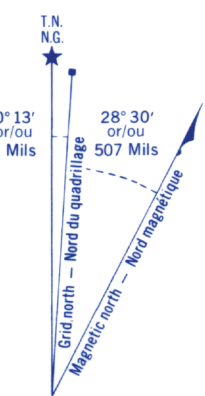
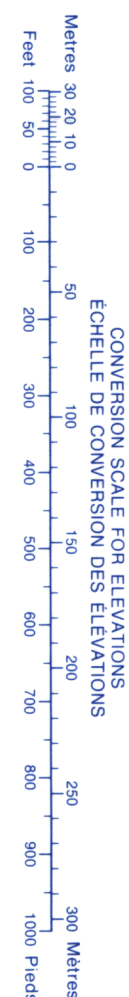
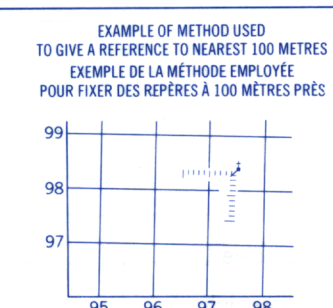
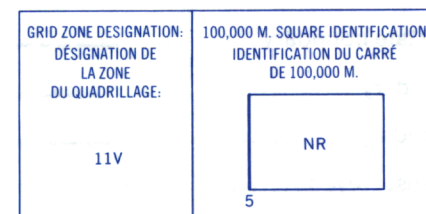


Military users, refer to this map as:	SERIES A 741	SÉRIE
Référence de cette carte pour usage militaire:	MAP 84 K/15	CARTE
	EDITION 1 MCE	ÉDITION



Use diagram only to obtain numerical values
APPROXIMATE MEAN DECLINATION 1974
FOR CENTRE OF MAP
Annual change decreasing 5.0'

ONE THOUSAND METRE
UNIVERSAL TRANSVERSE MERCATOR GRID
ZONE 11
QUADRILLAGE DE MILLE MÈTRES
TRANSVERSE UNIVERSEL DE MERCATOR



REFERENCE POINT POINT DE RÉFÉRENCE	CHURCH - EGLISE	(as above) (ci-dessus)
ASTING: Read number on grid line immediately to left of point.		
LONGITUDE EST: Note the chiffre de la ligne du quadrillage immédiatement à gauche du repère.		97
Estimate tenths of a square from this line forward to point.		
ESTIMEZ le nombre de dixièmes du carré entre cette ligne et le repère en direction est.		5
		975
NORTHING: Read number on grid line immediately below point.		
ATTITUDE NORD: Note the chiffre de la ligne du quadrillage immédiatement en-dessous du repère.		98
Estimate tenths of a square from this line northward to point.		
ESTIMEZ le nombre de dixièmes du carré entre cette ligne et le repère en direction nord.		984
		975984
REFFERENCE TO QUADRILLAGE.		
Nearest similar grid reference 100,000 metres (about 62 miles)		