

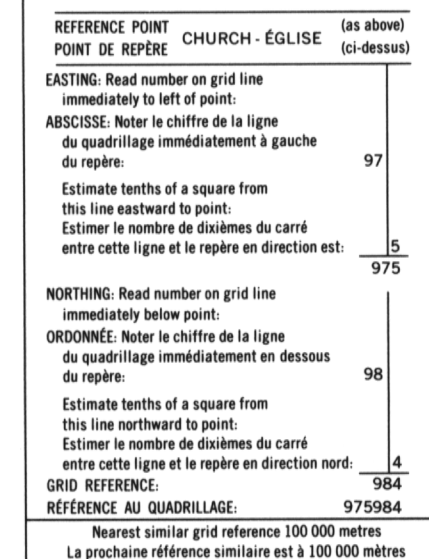
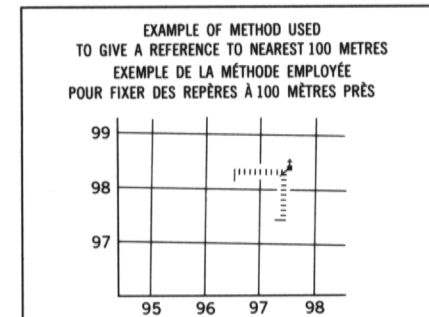
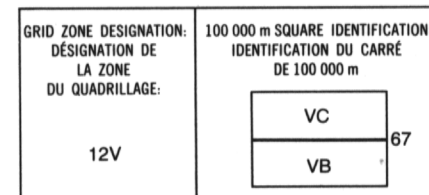



Military users, refer to this map as: **MAP 85 A/8**
pour usage militaire: **ÉDITION 1 MCE ÉDITION**

SÉRIES A 701 **SÉRIE**
MAP 85 A/8 **CARTE**
ÉDITION 1 MCE ÉDITION

LEGEND - LÉGENDE

ROAD, HARD SURFACE, ALL WEATHER.....		ROUTE, SURFACE DURCIE, TOUTES SAISONS.....
ROAD, LOOSE SURFACE.....		ROUTE, SURFACE DE GRAVIER.....
CART TRACK, WINTER ROAD.....		CHEMIN DE CHARROI, ROUTE D'HIVER.....
TRAIL, CUT LINE, PORTAGE.....		SENTIER, PERCÉE OU PORTAGE.....
BUILT-UP AREA.....		AGGLOMÉRATION.....
RAILWAY, SIDING, STATION, STOP.....		CHEMIN DE FER, VOIE D'ÉVÈTEMENT, STATION; ARRÊT.....
BRIDGE.....		PONT.....
SEAPLANE BASE, SEAPLANE ANCHORAGE.....		BASE D'HYDRAVIONS; ANCRAGE D'HYDRAVIONS.....
HOUSE, BARN.....		MAISON; GRANGE.....
CHURCH, SCHOOL, POST OFFICE.....		ÉGLISE; ÉCOLE; BUREAU DE POSTE.....
TOWER, FIRE, COMMUNICATION.....		TOUR; FEU, COMMUNICATION.....
WELL, OIL, GAS, TANK, WATER.....		PUITS; PÉTROLE, GAZ; RÉSERVOIR; EAU.....
POWER TRANSMISSION LINE.....		LIGNE DE TRANSPORT D'ÉNERGIE.....
MINE, GRAVEL PIT.....		MINE, CARRIÈRE DE GRAVIER.....
CUTTING, EMBANKMENT.....		DÉBLAI; REMBLAI.....
INTERNATIONAL, PROVINCIAL, BOUNDARY WITH MONUMENT.....		FRONTIÈRE INTERNATIONALE, LIMITE PROVINCIALE AVEC BORNE.....
PROVINCIAL BOUNDARY, UNSURVEYED.....		FRONTIÈRE PROVINCIALE, NON ARPENTÉE.....
COUNTY, DISTRICT BOUNDARY.....		LIMITE DE COMTE OU DE DISTRICT.....
TOWNSHIP, PARISH BOUNDARY.....		LIMITE DE CANTON, DE PAROISSE.....
MUNICIPALITY BOUNDARY.....		LIMITE DE MUNICIPALITÉ.....
RESERVE, SANCTUARY, PARK, ETC. BOUNDARY.....		LIMITE DE RÉSERVE, SANCTUAIRES, PARCS, ETC.....
OUTLINED LANDMARK AREA, BOUNDARY APPROXIMATE, ETC.....		LIMITE DE SURFACE RÉPÈRE, LIMITE APPROXIMATIVE, ETC.....
D.L.S. TOWNSHIP CORNER, SURVEYED, UNSURVEYED.....		COIN DE CANTON (A.T.C.); ARPENTÉ, NON ARPENTÉ.....
D.L.S. SECTION CORNERS.....		COINS DE SECTION (A.T.C.).....
HORIZONTAL CONTROL POINT.....		POINT DE CONTRÔLE PLANIMÉTRIQUE.....
BENCH MARK WITH ELEVATION.....		RÉPÈRE DE NIVELLEMENT AVEC COTE.....
SPOT ELEVATION, PRECISE.....		POINT COTÉ, PRÉCIS.....
STREAM OR SHORELINE, INDEFINITE.....		COURS D'EAU OU RIVE; IMPRÉCIS.....
LAKE, INTERMITTENT LAKES.....		LAC; LACS INTERMITTENTS.....
FLOODED LAND.....		TERRAIN INONDÉ.....
MARSH; SWAMP (WOODED); STRING BOG.....		MARAIS; BOISÉ MARÉCAGEUX; FONDRIÈRE À FILAMENTS.....
DRY RIVER BED WITH CHANNELS.....		LIT DE RIVIÈRE ASSÉCHÉ AVEC CHENAUX.....
RAPIDS; FALLS; RAPIDS.....		RAPIDES; CHUTES; RAPIDES.....
FORESHORE FLATS, SAND IN WATER, ROCKS.....		ESTRANS, SABLE SOUS L'EAU; ROCHES.....
TUNDRA, LAKES IN TUNDRA; POLYGONS.....		TOUNDRA; LACS EN TOUNDRA; POLYGOINES DE TOUNDRA.....
PALSA BOG.....		FONDRIÈRE DE PALSE.....
DAM, WHARF.....		BARRAGE, QUAI.....
ICEFIELD (GLACIER); MORAINÉ.....		CHAMP DE GLACE (GLACIER); MORAINÉ.....
PINGO.....		PINGO.....
DITCH.....		FOSSÉ.....
CONTOURS.....		COURBES DE NIVEAU.....
APPROXIMATE CONTOURS.....		COURBES DE NIVEAU APPROXIMATIVES.....
DEPRESSION CONTOUR.....		COURBE DE CUVETTE.....
CLIFF.....		FALAISE.....
SPOT ELEVATION, APPROXIMATE, LAND, WATER.....		POINT COTÉ, APPROXIMATIF; SUR TERRE, SUR L'EAU.....
ESKER.....		ESKER.....
SAND, SAND DUNES, RAISED BEACHES.....		SABLE, DUNES DE SABLE; PLAGES SURÉLEVÉES.....
HISTORIC SITE.....		LIEU HISTORIQUE.....
WOODED AREA, FOREST, CLEARED AREA.....		SURFACE BOISÉE, FORÊT; ESPACE DÉNUDÉE, CLAIRIÈRE.....

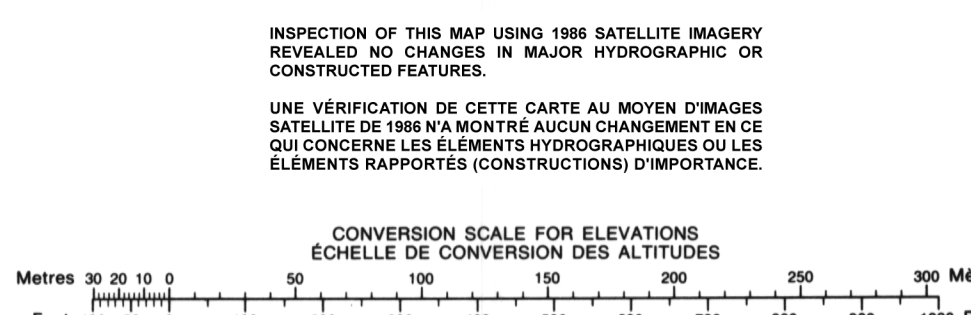


85 A/10	85 A/9	75 D/12
85 A/7	85 A/8	75 D/5
85 A/2	85 A/1	75 D/4

ONE THOUSAND METRE
UNIVERSAL TRANSVERSE MERCATOR GRID
ZONE 12
QUADRILLAGE DE MILLE MÈTRES
TRANSVERSE UNIVERSEL DE MERCATOR

The 1983 MAGNETIC BEARING is 26°12' (466 mts)
EST OF GRID NORTH
ANNUAL CHANGE DECREASING 16.2'
GRID NORTH is 1°05' (19 mts) WEST OF TRUE NORTH
for centre of map.

Le RÉPÈRE MAGNÉTIQUE en 1983 est à 26°12' (466 mts)
à l'EST DU NORD DU QUADRILLAGE
VARIATION ANNUELLE DÉCROISSANTE 16,2'
Le NORD DU QUADRILLAGE est à 1°05' (19 mts) à l'OUEST
du NORD GÉOGRAPHIQUE au centre de la carte.



INSPECTION OF THIS MAP USING 1986 SATELLITE IMAGERY
REVEALED NO CHANGES IN MAJOR HYDROGRAPHIC OR
CONSTRUCTED FEATURES.
UNE VÉRIFICATION DE CETTE CARTE AU MOYEN D'IMAGES
SATELLITE DE 1986 N'A MONTRE AUCUN CHANGEMENT EN CE
QUI CONCERNE LES ÉLÉMENTS HYDROGRAPHIQUES OU LES
ÉLÉMENTS CONSTRUCTIFS (CONSTRUCTIONS) D'IMPORTANCE.

PROVISIONAL PRINT
IMPRESSION PROVISOIRE

ELEVATIONS IN METRES ABOVE MEAN SEA LEVEL
CONTOUR INTERVAL..... 10 METRES

NORTH AMERICAN DATUM 1927
TRANSVERSE MERCATOR PROJECTION

INFORMATION CONCERNING BENCH MARKS AND HORIZONTAL SURVEY MONUMENTS CAN BE OBTAINED FROM
GEODETTIC SURVEY, SURVEYS AND MAPPING BRANCH,
OTTAWA.

DISTRICT OF MACKENZIE DISTRICT DE MACKENZIE
NORTHWEST TERRITORIES TERRITOIRES DU NORD-OUEST

Scale 1:50 000 Échelle



ALTITUDES EN MÈTRES
ÉQUIDISTANCE DES COURBES..... 10 MÈTRES

SYSTÈME DE RÉFÉRENCE GÉODÉSIQUE NORD-AMÉRICAIN 1927
PROJECTION TRANSVERSE DE MERCATOR

POUR TOUT RENSEIGNEMENT CONCERNANT LES RÉPÈRES ET
BORNES ALTIMÉTRIQUES, S'ADRESSER AUX LEVÉS
GÉODÉSIQUES, DIRECTION DES LEVÉS ET DE LA CARTO-
GRAPHIE, OTTAWA.

ÉTABLI PAR LA DIRECTION DES LEVÉS ET DE LA CARTOGRAPHIE,
MINISTÈRE DE L'ÉNERGIE, DES MINES ET DES RESSOURCES,
OTTAWA, PUBLIÉ EN 1984.

CES CARTES SONT EN VENTE AU BUREAU DES CARTES DU
CANADA, MINISTÈRE DE L'ÉNERGIE, DES MINES ET DES RESSOURCES,
OTTAWA, OU CHEZ LE VÉNICULÉ LE PLUS PRÈS.

© 1984 SA MAJESTÉ LA REINE DU CHEF DU CANADA,
MINISTÈRE DE L'ÉNERGIE, DES MINES ET DES RESSOURCES.