

Military users, refer to this map as:	SERIES A 701	SÉRIE
Référence de cette carte pour usage militaire:	MAP 85 B/15	CARTE
	EDITION 2 MCE	ÉDITION

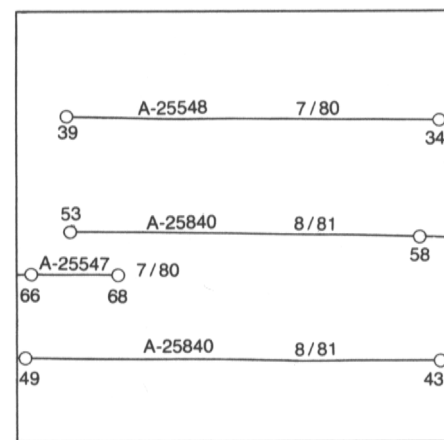
LEGEND - LÉGENDE

ROAD, HARD SURFACE, ALL WEATHER		ROUTE, SURFACE DURCIE, TOUTES SAISONS
ROAD, LOOSE SURFACE		ROUTE, SURFACE DE CHAUVIÈRE
CART TRACK, WINTER ROAD		CHÉMIN DE CHARROI, ROUTE D'HIVER
TRAIL, CUT LINE, PORTAGE		SENTIER, PERÇEE OU PORTAGE
BUILT-UP AREA		AGGLOMÉRATION
RAILWAY: SIDING, STATION, STOP		CHÉMIN DE FER: VOIE D'ÉVITEMENT, STATION; ARRÊT
BRIDGE		PONT
SEAPLANE BASE, SEAPLANE ANCHORAGE		BASE D'HYDRAVIONS; ANCRAGE D'HYDRAVIONS
HOUSE, BARN		MAISON; GRANGE
CHURCH, SCHOOL, POST OFFICE		ÉGLISE; ÉCOLE; BUREAU DE POSTE
TOWER FIRE COMMUNICATION		TOUR FEU, COMMUNICATION
WELL, OIL, GAS, TANK, WATER		PUITS; PÉTROLE, GAZ; RÉSERVOIR; EAU
POWER TRANSMISSION LINE		LIGNE DE TRANSPORT D'ÉNERGIE
MINE, GRAVEL PIT		MINE; CARRIÈRE DE GRAVELIER
CUTTING, EMBANKMENT		DÉBLAI; REMBLAI
INTERNATIONAL, PROVINCIAL BOUNDARY WITH MONUMENT		FRONTIÈRE INTERNATIONALE, LIMITES PROVINCIALES AVEC BORNIÈRE
PROVINCIAL BOUNDARY, UN-SURVEYED		FRONTIÈRE PROVINCIALE, NON APPRÉHENDÉE
COUNTY, DISTRICT BOUNDARY		LIMITÉ DE COMITÉ OU DE DISTRICT
TOWNSHIP, PARISH BOUNDARY		LIMITÉ DE CANTON, DE PAROISSE
MUNICIPALITY BOUNDARY		LIMITÉ DE MUNICIPALITÉ
RESERVE, SANCTUARY, PARK, ETC. BOUNDARY		LIMITÉ DE RÉSERVE, SANCTUAIRES, PARCS, ETC.
OUTLINED LANDMARK AREA, BOUNDARY APPROXIMATE, ETC.		LIMITÉ DE SURFACE RÉPÈRE, LIMITÉ APPROXIMATIVE, ETC.
D.L.S. TOWNSHIP CORNER: SURVEYED; UNSURVEYED		COIN DE CANTON (A.T.C.): APPRÉHENDÉ, NON APPRÉHENDÉ
D.L.S. SECTION CORNERS		COINS DE SECTION (A.T.C.)
HORIZONTAL CONTROL POINT		POINT DE CONTRÔLE PLANIMÉTRIQUE
BENCH MARK WITH ELEVATION		RÉPÈRE DE NIVELLEMENT AVEC COTE
SPOT ELEVATION, PRECISE		POINT COTÉ, PRÉCIS
STREAM OR SHORELINE, INDEFINITE		COURS D'EAU OU RIVE, IMPRÉCIS
LAKE, INTERMITTENT LAKES		LAC; LACS INTERMITTENTS
TERRAIN LAND		MARAIS; BOISÉ MARÉCAGEUX; FONDRIÈRE À FILAMENT
MARSH; SWAMP (WOODED); STRING BOG		LIT DE RIVIERE ASSÉCHÉ AVEC CHENOUX
DRY RIVER BED WITH CHANNELS		RAPIDES; CHUTES; RAPIDES
RAPIDS; FALLS; RAPIDS		ESTRANS, SABLES SOUS L'EAU; ROCHE
FORESHORE FLATS, SAND IN WATER, ROCKS		TOUNDRA, LACS EN TOUNDRA, POLYGOINES DE TOUNDRA
TOUNDRA: LAKES IN TOUNDRA; POLYGONS		FONDRIÈRE DE TOUNDRA
PALSA BOG		
DAM: WHARF		BARRAGE; QUAI
ICEFIELD (GLACIER); MORAINÉ		CHAMP DE GLACE (GLACIER); MORAINÉ
PINGO		PINGO
DITCH		FOSSÉ
CONTOURS		COURBES DE NIVEAU
APPROXIMATE CONTOUR		COURBES DE NIVEAU APPROXIMATIVE
DEPRESSION CONTOUR		COURBE DE CUVETTE
CLIFF		FALAIS; ESCALPE
SPOT ELEVATION, APPROXIMATE: LAND; WATER		POINT COTÉ, APPROXIMATIF: SUR TERRE; SUR L'EAU
ESKER		ESKER
SAND, SAND DUNES, RAISED BEACHES		SABLE, DUNES DE SABLE; PLAQUES SURÉLEVÉES
HISTORIC SITE		LIEU HISTORIQUE
WOODED AREA, FOREST; CLEARED AREA		SURFACE BOISÉE, FORÊT; ESPACE DÉNUDÉ, CLAIRES

GLOSSARY - GLOSSAIRE

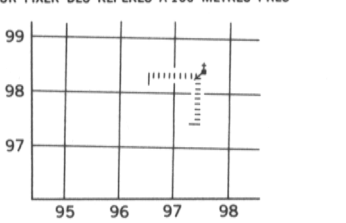
MINE WASTE (MW)..... DÉBLAI DE MINE.....

PHOTOGRAPHY PHOTOGRAPHIE
COMPILATION RESTITUTION



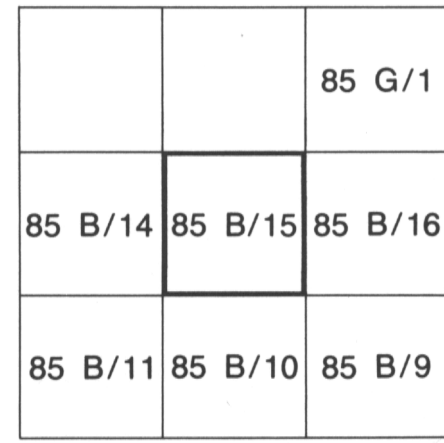
GRID ZONE DESIGNATION: DÉSIGNATION DE LA ZONE	100 000 m SQUARE IDENTIFICATION IDENTIFICATION DU CARRÉ DE 100 000 m
---	--

EXAMPLE OF METHOD USED
TO GIVE A REFERENCE TO NEAREST 100 METR
EXEMPLE DE LA MÉTHODE EMPLOYÉE
POUR FIXER DES REPÈRES À 100 MÈTRES PRÈS



REFERENCE POINT POINT DE REPÈRE	CHURCH - ÉGLISE	(as above) (ci-dessus)
EASTING: Read number on grid line immediately to left of point: ABSCISSE: <i>Noter le chiffre de la ligne du quadrillage immédiatement à gauche du repère:</i>		97
Estimate tenths of a square from this line eastward to point. <i>Estimer le nombre de dixièmes du carré entre cette ligne et le repère en direction est:</i>		<u>5</u>
		97.5
NORTHING: Read number on grid line immediately below point. ORDONNÉE: <i>Noter le chiffre de la ligne du quadrillage immédiatement en dessous du repère:</i>		98
Estimate tenths of a square from this line northward to point. <i>Estimer le nombre de dixièmes du carré entre cette ligne et le repère en direction nord:</i>		<u>14</u>
GRID REFERENCE RÉFÉRENCE AU QUADRILLAGE:		97.5984
Nearest similar grid reference 100,000 metres La prochaine référence similaire est 100 000 mètres		

ONE THOUSAND METRE
UNIVERSAL TRANSVERSE MERCATOR GRID
ZONE 11
QUADRILLAGE DE MILLE MÈTRES
TRANSVERSE UNIVERSEL DE MERCATOR



INSPECTION OF THIS MAP USING 1986 SATELLITE IMAGERY REVEALED NO CHANGES IN MAJOR HYDROGRAPHIC OR CONSTRUCTED FEATURES.

UNE VERIFICATION DE CETTE CARTE AU MOYEN D'IMAGES SATELLITE DE 1986 N'A MONTRÉ AUCUN CHANGEMENT EN CE QUI CONCERNE LES ÉLÉMENTS HYDROGRAPHIQUES OU LES ÉLÉMENTS RAPPORTÉS (CONSTRUCTIONS) D'IMPORTANCE.

CONVERSION SCALE FOR ELEVATIONS
ÉCHELLE DE CONVERSION DES ALTITUDES

Metres 300 250 200 150 100 50 0
Feet 1000 900 800 700 600 500 400 300 200 100 0

BREYNAT POINT
85 B/15
EDITION 2 ÉDITION

PRODUCED BY THE SURVEYS AND MAPPING BRANCH,
DEPARTMENT OF ENERGY, MINES AND RESOURCES,
OTTAWA. CULTURE CHECK 1983. PUBLISHED IN 1984.

COPIES MAY BE OBTAINED FROM THE CANADA MAP OFFICE,
DEPARTMENT OF ENERGY, MINES AND RESOURCES, OTTAWA
OR YOUR NEAREST MAP DEALER.

© 1984. HER MAJESTY THE QUEEN IN RIGHT OF CANADA.
DEPARTMENT OF ENERGY, MINES AND RESOURCES.

ELEVATIONS IN METRES ABOVE MEAN SEA LEVEL
CONTOUR INTERVAL..... 10 METRES

NORTH AMERICAN DATUM 1927
TRANSVERSE MERCATOR PROJECTION

INFORMATION CONCERNING BENCH MARKS AND HORIZONTAL SURVEY MONUMENTS CAN BE OBTAINED FROM GEODETTIC SURVEY, SURVEYS AND MAPPING BRANCH OTTAWA.

BREYNAT POINT
DISTRICT OF MACKENZIE DISTRICT DE MACKENZIE
NORTHWEST TERRITORIES TERRITOIRES DU NORD-OUEST

ALTITUDES EN MÈTRES
ÉQUIDISTANCE DES COURBES 10 MÈTRES
SYSTÈME DE RÉFÉRENCE GÉODÉSIQUE NORD-AMÉRICAIN 1927
PROJECTION TRANSVERSE DE MERCATOR

POUR TOUT RENSEIGNEMENT CONCERNANT LES REPÈRES
ET BORNES ALTIMÉTRIQUES, S'ADRESSER AUX LEVÉS
GÉODÉSIQUES, DIRECTION DES LEVÉS ET DE LA CARTO-
GRAPHIE, OTTAWA.

ÉTABLI PAR LA DIRECTION DES LEVÉS ET DE LA CARTOGRAPHIE
MINISTÈRE DE L'ÉNERGIE, DES MINES ET DES RESSOURCES
OTTAWA, VÉRIFICATION DES OUVRAGES EN 1983 PUBLIÉE E
1984

CES CARTES SONT EN VENTE AU BUREAU DES CARTES DU
CANADA, MINISTÈRE DE L'ÉNERGIE, DES MINES ET DES RESSOURCES,
OTTAWA, OU CHEZ LE VENDEUR LE PLUS PRÈS

© 1984, SA MAJESTÉ LA REINE DU CHEF DU CANADA
MINISTÈRE DE L'ÉNERGIE, DES MINES ET DES RESSOURCES

 Energy, Mines and Resources Canada **Energie, Mines et Ressources Canada**