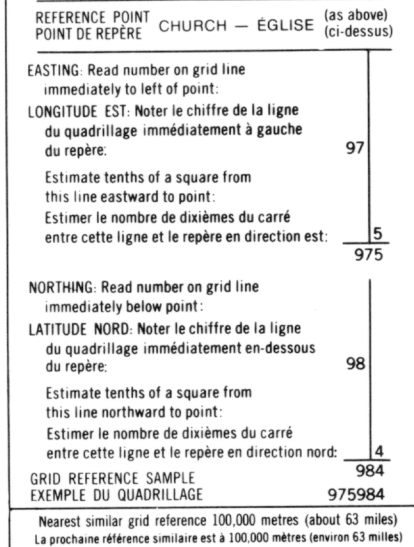
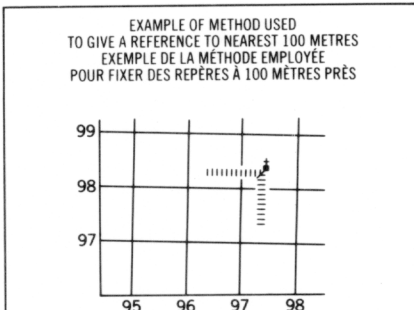
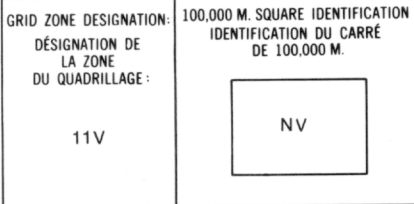
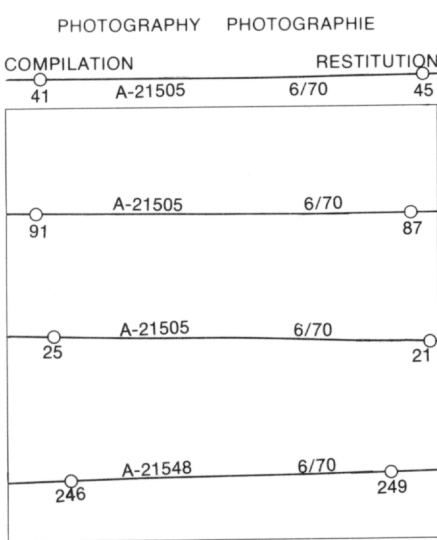




LEGEND - LÉGENDE	
<b>ROADS AND RELATED FEATURES</b>	<b>ROUTES ET OUVRAGES CONNEXES</b>
HARD SURFACE, ALL WEATHER .....	SURFACE PAVÉE, TOUTES SAISONS
LOOSE SURFACE .....	GRAVIER
CART TRACK, WINTER ROAD .....	CHEMIN DE TERRE, D'HIVER
TRAIL, CUT LINE, PORTAGE .....	SENTIER, PERÇÉE, PORTAGE
BUILT-UP AREA .....	AGGLOMÉRATION
RAILWAY, SIDING, STATION, STOP .....	CHEMIN DE FER, VOIE D'ÉVÈTEMENT, GARE, ARRÊT
BRIDGE .....	PONT
SEAPLANE BASE, ANCHORAGE .....	HYDROAÉROPORT, MOULAGE
<b>LANDMARK FEATURES</b>	<b>POINTS DE REPERE</b>
HOUSE, BARN .....	MAISON, GRANGE
CHURCH, SCHOOL .....	ÉGLISE, ÉCOLE
POST OFFICE .....	BUREAU DE POSTE
HISTORICAL SITE .....	LIEU HISTORIQUE
TOWERS: FIRE, RADIO .....	TOURS: FEU, RADIO
WELL: OIL, GAS .....	PUITS: PÉTROLE, GAZ
TANK: OIL, GASOLINE, WATER .....	RÉSÉROVIR: PÉTROLE, ESSENCE, EAU
TELEPHONE LINE .....	LIGNE TÉLÉPHONIQUE
POWER TRANSMISSION LINE .....	LIGNE DE TRANSPORT D'ÉNERGIE
MINE .....	MINE
CUTTING, EMBANKMENT .....	DÉBLAI, REMBLAI
GRAVEL PIT .....	GRAVIER
<b>BOUNDARIES AND SURVEY CONTROL</b>	<b>FRONTIÈRES ET POINTS DE RÉFÉRENCES</b>
INTERNATIONAL, PROVINCIAL, BOUNDARY MONUMENT .....	INTERNATIONALE, PROVINCIALE, BORNE FRONTIÈRE
COUNTY, DISTRICT .....	CANTON, DISTRICT
TOWNSHIP, PARISH-SURVEYED .....	COMTE, PAROISSE - ARPENTÉE
UNSURVEYED .....	NON ARPENTÉE
TOWNSHIP, D.L.S. - SURVEYED, UNSURVEYED .....	TOWNSHIP, ATC-ARPENTÉE, NON ARPENTÉE
- SECTION CORNERS .....	- COINS DE SECTION
MUNICIPALITY .....	MUNICIPALITÉ
INDIAN RESERVE, PARK, ETC .....	RÉSERVE INDIGÈNE, PARC, ETC
HORIZONTAL SURVEY POINT .....	REPERE PLANIMÉTRIQUE
BENCH MARK WITH ELEVATION .....	REPERE DE NIVELLEMENT AVEC COTE
SPOT ELEVATION, PRECISE: LAND, WATER .....	POINT COTE, PRECIS: SUR TERRE, SUR L'EAU
<b>DRAINAGE AND RELATED FEATURES</b>	<b>DRAINAGE ET OUVRAGES CONNEXES</b>
STREAM, SHORELINE: INDEFINITE .....	COURS D'EAU, RIVE: IMPRECISE
DIRECTION OF FLOW .....	DIRECTION DU COURANT
LAKE, INTERMITTENT LAKE .....	LAC, LAC INTERMITTENT
FLOODED LAND .....	TERRAIN INONDÉ
MARSH, SWAMP (WOODED) .....	MARAIS, MARÉCAGE (BOISÉ)
DRY RIVER BED WITH CHANNELS .....	LIT DE COURS D'EAU TARI AVEC CHENAUX
SAND: ABOVE, IN WATER .....	SABLE: AU DESSUS, DANS L'EAU
STRING BOG .....	MARÉCAGE EN ENFILADE
TUNDRA: PONDS, POLYGONS .....	TOUNDRA: ÉTANGS, SOLS POLYGONAUX
RAPIDS, FALLS, RAPIDS .....	RAPIDES, CHUTES, RAPIDES
FORESHORE FLATS .....	ESTRANS
ROCK .....	ROCHE
DAM .....	BARRAGE
WHARF .....	QUAI
DITCH .....	FOSSE
<b>RELIEF FEATURES</b>	<b>RELIEF</b>
CONTOURS .....	COURBES DE NIVEAU
APPROXIMATE CONTOURS .....	COURBES DE NIVEAU APPROXIMATIVES
DEPRESSION CONTOUR .....	COURBE DE CUVETTE
SPOT ELEVATION, APPROXIMATE: LAND, WATER .....	POINT COTE, APPROXIMATIF: SUR TERRE, SUR L'EAU
ESKER .....	ESKER
PINGO .....	PINGO
SAND, SAND DUNES .....	SABLE, DUNES
PALSA BOG .....	PALSE
WOODED AREA .....	RÉGION BOISÉE
CLEARED AREA .....	RÉGION DÉBOISÉE



85 N/2	85 N/1	85-O/4
85 K/15	85 K/16	85 J/13
85 K/10	85 K/9	85 J/12

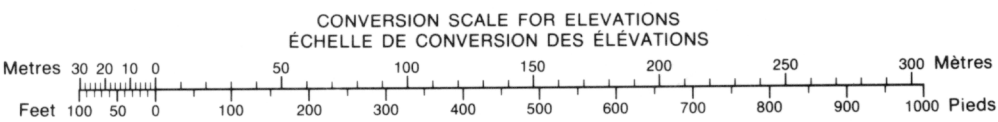
ONE THOUSAND METRE  
UNIVERSAL TRANSVERSE MERCATOR GRID  
ZONE 11  
QUADRILLAGE DE MILLE MÈTRES  
UNIVERSAL TRANSVERSE DE MERCATOR

The 1977 MAGNETIC BEARING is 33°03' (588 mils)  
EAST OF GRID NORTH:  
ANNUAL CHANGE DECREASING 8.4'  
GRID NORTH is 0°40' (12 mils) EAST OF TRUE NORTH  
for centre of map

LE REPERE MAGNÉTIQUE en 1977 est à 33°03' (588 mils)  
EST DU NORD DU QUADRILLE:  
VARIATION ANNUELLE DÉCROISSANTE 8.4'  
NORD DU QUADRILLAGE est 0°40' (12 mils) à l'est du  
NORD GÉOGRAPHIQUE au centre de la carte.

INSPECTION OF THIS MAP USING 1986 SATELLITE IMAGERY  
REVEALED NO CHANGES IN MAJOR HYDROGRAPHIC OR  
CONSTRUCTED FEATURES.

UNE VÉRIFICATION DE CETTE CARTE AU MOYEN D'IMAGES  
SATELLITE DE 1986 N'A MONTRÉ AUCUN CHANGEMENT EN CE  
QUI CONCERNE LES ÉLÉMENTS HYDROGRAPHIQUES OU LES  
ÉLÉMENTS RAPPORTÉS (CONSTRUCTIONS) D'IMPORTANCE.



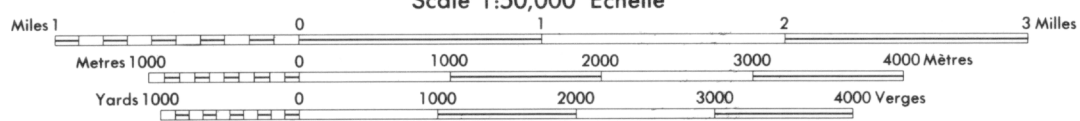
PRODUCED BY THE SURVEYS AND MAPPING BRANCH,  
DEPARTMENT OF ENERGY, MINES AND RESOURCES,  
OTTAWA, 1977. INFORMATION CURRENT AS OF 1970.

COPIES MAY BE OBTAINED FROM THE CANADA MAP OFFICE,  
DEPARTMENT OF ENERGY, MINES AND RESOURCES, OTTAWA,  
OR YOUR NEAREST MAP DEALER.

© CANADA COPYRIGHTS RESERVED 1977.

ELEVATIONS IN METRES ABOVE MEAN SEA LEVEL  
CONTOUR INTERVAL ..... 10 METRES

NORTH AMERICAN DATUM 1927  
TRANSVERSE MERCATOR PROJECTION



BEDFORD POINT  
DISTRICT OF MACKENZIE  
NORTHWEST TERRITORIES

ÉLÉVATIONS EN MÈTRES AU-DESSUS DU NIVEAU MOYEN DE LA MER  
ÉQUIDISTANCE DES COURBES ..... 10 MÈTRES

SYSTEME DE RÉFÉRENCE GÉODÉSIQUE NORD-AMÉRICAIN 1927  
PROJECTION TRANSVERSE DE MERCATOR

ÉTABLI PAR LA DIRECTION DES LEVÉS ET DE LA  
CARTOGRAPHIE, MINISTÈRE DE L'ÉNERGIE, DES  
MINES ET DES RESSOURCES, OTTAWA, EN 1977.  
RENSEIGNEMENTS À JOUR EN 1970.

CES CARTES SONT EN VENTE AU BUREAU DES CARTES  
DU CANADA, MINISTÈRE DE L'ÉNERGIE, DES MINES ET  
DES RESSOURCES, OTTAWA, OU CHEZ LE VENDEUR  
LE PLUS PRÈS.

© CANADA 1977. TOUS DROITS RÉSERVÉS

BEDFORD POINT  
85 K/16  
EDITION 1