


CANADA

EDITION 2    85-O/13    (1984)

Military users, refer to this map as: Référence de la carte pour usage militaire:	SERIES A701 SÉRIE MAP 85-0/13 CARTE EDITION 2 MCE ÉDITION
--	---



### LEGEND - LÉGENDE

## ROADS AND RELATED FEATURES

HARD SURFACE, ALL WEATHER .....  
 LOOSE SURFACE .....  
 CART TRACK, WINTER ROAD OR  
 ROAD UP UNDER CONSTRUCTION .....  
 TRAIL, CUT LINE, PORTAGE .....  
 RAILWAY, SIDING, STATION, STOP .....  
 BRIDGE .....  
 SEAPLANE BASE, ANCHORAGE .....  
**LANDMARK FEATURES**  
 POST, OFFICE, BARN .....  
 CHURCH, SCHOOL .....  
 POST OFFICE .....  
 HISTORICAL SITE .....  
 TOWERS, FIRE, RADIO .....  
 WELL, OIL GAS .....  
 TANK, OIL, GASOLINE, WATER .....  
 TELEPHONE LINE .....  
 POWER TRANSMISSION LINE .....  
 MINE .....  
 CUTTING, EMBANKMENT .....  
 GRAVEL, PIT .....  
**BOUNDARIES AND SURVEY CONT'**  
 INTERNATIONAL, PROVINCIAL, .....  
                                     BOUNDARY MONUMENT .....  
 COUNTY, DISTRICT .....  
 TOWNSHIP, PARISH, SURVEYED .....  
                                     UNSURVEYED .....

## ROUTES ET OUVRAGES CONNEXES

SURFACE PAVÉE, TOUTES SAISONS  
GRAVIER  
CHEMIN DE TERRE, D'HIVER  
OU ROUTE EN CONSTRUCTION  
SENTIER, PERÇÉE, PORTAGE  
AGGLOMERATION  
CHEMIN DE FER, VOIE D'ÉVITEMENT, GARE, ARRÊT  
POINT  
HYDROAÉROPORT  
PONT DE POULE  
PONT DE ROUE  
MAISON, GRANGE  
ÉGLISE, ÉCOLE  
BUREAU DE POSTE  
LIEUX HISTORIQUES  
TOURS, FEU, RADIO  
PUS, PETROLE, GAZ  
RESERVOIR, PETROLE, ESSENCE, EAUX  
LIGNE TÉLÉPHONIQUE  
LIGNE DE TRANSPORT D'ÉNERGIE  
MINE  
DÉBLAI, REMBLAI  
GRAVIER  
FRONTIÈRES ET POINTS DE RÉFÉR  
INTERNATIONALE, PROVINCIALE,  
BORNE FRONTIÈRE  
CÔTE, DISTRICT  
CANTON, PAROISSE ..... ARRENTÉE  
NON ARRENTÉE

## FRONTIÈRES ET POINTS DE RÉFÉRENCES

INTERNATIONALE, PROVINCIALE,  
BORNE FRONTIÈRE .....

COMTÉ, DISTRICT .....

CANTON, PAROISSE - ARPENTÉE .....

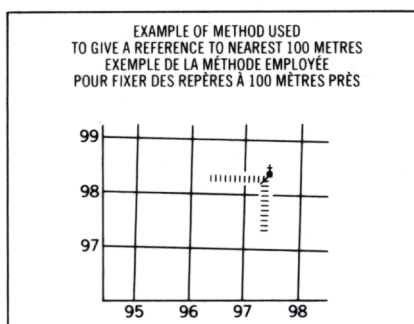
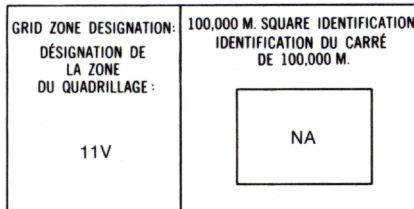
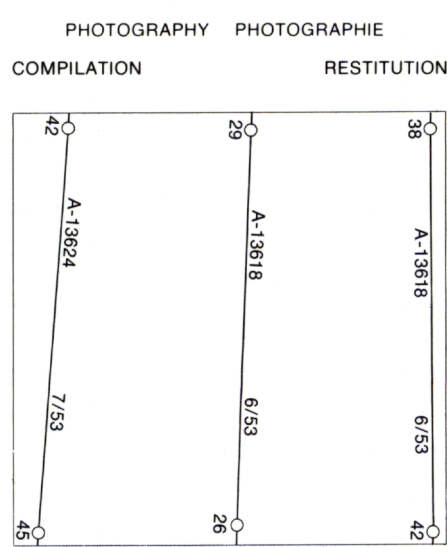
- NON ARPENTÉE .....

## DRAINAGE AND RELATED FEATURES

STREAM, SHORELINE: INDEFINITE  
DIRECTION OF FLOW  
LAKE, INTERMITTENT LAKE  
INUNDATED LAND  
MARSH, SWAMP (WOODED)  
DRY RIVER BED WITH CHANNELS  
SAND: ABOVE, IN WATER  
STRING BOG  
TUNDRA: PONDS, POLYGONS  
TUNDRA, FALLS, RAPIDS  
FORESHORE FLATS  
ROCK  
DAM  
WHARF  
DITCH  
**RELIEF FEATURES**  
CONTOURS  
APPROXIMATE CONTOURS  
DEPRESSION CONTOUR  
SPOT ELEVATION, APPROXIMATE: LAND, WATER  
ESKER  
PINGO  
SAND, SAND DUNES  
PALMERA BOG  
WOODED AREA  
CLEARSED AREA

## DRAINAGE ET OUVRAGES CONNEXES

COURS D'EAU, RIVE, IMPRÉCISE .....  
 DIRECTION DU COURANT .....  
 LAC, LAC INTERMITTENT .....  
 TERRAIN NONDÉ .....  
 MARAIS, MARECAGE (BOISÉ) .....  
 TAIL DE COURS D'EAU TARI AVEC CHENAUX .....  
 SABLE, AU DESSUS, DANS L'EAU .....  
 ENFILADE EN ENFILADE .....  
 TONDRRA, ÉTANGS, SOLS POLYDUNAUX .....  
 RAPIDS, CHUTES, RAPIDES .....  
 ESTRAIS .....  
 ROCHE .....  
 BARRAGE .....  
 QUA .....  
 FOSSE .....  
 RELIEF .....  
 COURBES DE NIVEAU .....  
 COURBES DE NIVEAU APPROXIMATIVES .....  
 COURBE DE CUVETTE .....  
 POINT COTÉ, APPROXIMATIF: SUR TERRE, SUR L'EAU .....  
 ESKER .....  
 PINGO .....  
 SABLE, DUNES .....  
 PALAIS .....  
 RÉGION BOISÉE .....  
 RÉGION DÉBOISÉE .....

[illegible]

REFERENCE POINT POINT DE REPERE	CHURCH — EGLISE	(as above) (ci-dessus)
<b>EASTING:</b> Read number on grid line immédiatement à left of point:		
<b>LONGITUDE:</b> Note le chiffre de la ligne du quadrillage immédiatement à gauche du point:	97	
Estimate tenths of a square from this line eastward to point: Estimer le nombre de dixièmes du carré entre cette ligne et le repère en direction est:	5	97.5
<b>NORTHING:</b> Read number on grid line immédiatement below point:		
<b>LATITUDE NORTH:</b> Note le chiffre de la ligne du quadrillage immédiatement en-dessous du repère:	98	
Estimate tenths of a square from this line northward to point: Estimer le nombre de dixièmes du carré entre cette ligne et le repère en direction nord:	4	98.4
<b>GRID REFERENCE SAMPLE</b> ÉCHANTILLON DU QUADRILLAGE	975084	
Nearest small square reference 100,000 metres (about 62 miles) La quadrature référence la plus proche est à 100,000 mètres (environ 62 miles)		

ONE THOUSAND METRE  
UNIVERSAL TRANSVERSE MERCATOR GRID  
ZONE 11  
QUADRILLAGE DE MILLE MÈTRES  
UNIVERSEL TRANSVERSE DE MERCATOR

86 C/1	86 B/4	86 B/3
85 N/16	85-O/13	85-O/14
85 N/9	85-O/12	85-O/11

The 1975 MAGNETIC BEARING is 33°09' (589 mls)  
EAST of GRID NORTH.

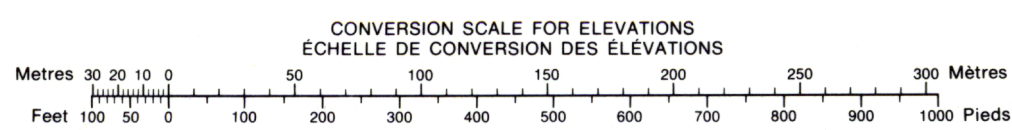
ANNUAL CHANGE DECREASING 7.9'

GRID NORTH is 1°07' (20 mls) EAST of TRUE NORTH  
for centre of map.

Le REPÈRE MAGNÉTIQUE en 1975 est à 33°09' (589 mi)  
EST du NORD DU QUADRILLAGE.

VARIATION ANNUELLE DÉCROISSANTE 7.9'

NORD DU QUADRILLAGE est 1°07' (20 mls) à l'est du  
NORD GÉOGRAPHIQUE au centre de la carte.



PRODUCED BY THE SURVEYS AND MAPPING BRANCH,  
DEPARTMENT OF ENERGY, MINES AND RESOURCES,  
OTTAWA, 1975. INFORMATION CURRENT AS OF 1953.

COPIES MAY BE OBTAINED FROM THE CANADA MAP OFFICE,  
DEPARTMENT OF ENERGY, MINES AND RESOURCES, OTTAWA,  
OR YOUR NEAREST MAP DEALER.

© CANADA COPYRIGHTS RESERVED 1975.

ELEVATIONS IN METRES ABOVE MEAN SEA LEVEL  
CONTOUR INTERVAL..... 10 METRES


NORTH AMERICAN DATUM 1927  
TRANSVERSE MERCATOR PROJECTION

THIS MAP WAS COMPARED WITH SATELLITE IMAGERY OBTAINED IN 1979 AND FOUND TO BE UP-TO-DATE IN ALL MAJOR FEATURES.

# BASLER LAKE

DISTRICT OF MACKENZIE  
NORTHWEST TERRITORIES

Scale 1:50.000 Échelle



ÉLÉVATIONS EN MÈTRES AU-DESSUS DU NIVEAU MOYEN DE LA MER  
ÉQUIDISTANCE DES COURBES ..... 10 MÈTRES

SYSTÈME DE RÉFÉRENCE GÉODÉSIQUE NORD-AMÉRICAIN 1927

SYSTÈME DE RÉFÉRENCE GÉODÉSIQUE NORD-AMÉRICAIN 1927  
PROJECTION TRANSVERSE DE MERCATOR

ON A COMPARÉ CETTE CARTE AUX IMAGES PRISES PAR SATELLITE EN 1979; NOUS AVONS CONSTATÉ QUE TOUTES SES CARACTÉRISTIQUES PRINCIPALES ÉTAIENT À JOUR.

ÉTABLI PAR LA DIRECTION DES LEVÉS ET DE LA  
CARTOGRAPHIE, MINISTÈRE DE L'ÉNERGIE, DES  
MINES ET DES RESSOURCES, OTTAWA, EN 1975.  
RENSEIGNEMENTS À JOUR EN 1953.

CES CARTES SONT EN VENTE AU BUREAU DES CARTES  
DU CANADA, MINISTÈRE DE L'ÉNERGIE, DES MINES ET  
DES RESSOURCES, OTTAWA, OU CHEZ LE VENDEUR  
LE PLUS PRÈS.

CES CARTES SONT EN VENTE AU BUREAU DE  
DU CANADA, MINISTÈRE DE L'ÉNERGIE, DES  
DES RESSOURCES, OTTAWA, OU CHEZ LE  
LE PLUS PRÈS.

© CANADA 1975, TOUS DROITS RÉSERVÉS

85-O/13

EDITION 2 (1984)