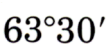


EDITION 2 85 P/6 (1984)



Military users, refer to this map as:	SERIES	A 701	SÉRIE
Référence de la carte pour usage militaire:	MAP	85 P/6	CARTE
	EDITION	2 MCÉ	ÉDITION

LEGEND - LÉGENDE

ROADS AND RELATED FEATURES

HARD SURFACE, ALL WEATHER
LOOSE SURFACE
CANT TRACK, WATER ROAD
OR UNDER CONSTRUCTION
TRAIL, CUT LINE, PORTAGE
BUILT-UP AREA
RAILWAY, SIDING, STATION, STOP
BRIDGE
SEAPLANE BASE, ANCHORAGE
LANDMARK FEATURES
HOUSE, BARN
CHURCH, SCHOOL
POST OFFICE
HISTORICAL SITE
TOWERS: FIRE, RADIO
WELL: OIL, GAS
TANK: OIL, GASOLINE, WATER
TELEPHONE LINE
POWER TRANSMISSION LINE
MINE
CUTTING, EMBANKMENT

BOUNDARIES AND SURVEY CONTROL

INTERNATIONAL, PROVINCIAL,
BOUNDARY MONUMENT

COUNTY, DISTRICT

TOWNSHIP, PARISH-SURVEYED

-UNSURVEYED

TOWNSHIP, DLS - SURVEYED, UNSURVEYED

- SECTION CORNERS

MUNICIPALITY

INDIAN RESERVE, PARK, ETC
HORIZONTAL SURVEY POINT
BENCH MARK WITH ELEVATION
SPOT ELEVATION, PRECISE LAND WATER

DRAINAGE AND RELATED FEATURES

STREAM, SHORELINE: INDEFINITE
DIRECTION OF FLOW
LAKE, INTERMITTENT LAKE
INUNDATED LAND
MARSH, SWAMP (WOODED)
DRY RIVER BED WITH CHANNELS
SAND: ABOVE, IN WATER
STRING BOG
TUNDRA: PONDS, POLYGONS
RAPIDS, FALLS, RAPIDS
FORESHORE FLATS
ROCK
DAM
WHARF
DITCH
RELIEF FEATURES
CONTOURS
APPROXIMATE CONTOURS
DEPRESSION CONTOUR
SPOT ELEVATION, APPROXIMATE: LAND, WATER
ESKER
PINGO
SAND, SAND DUNES
PALSA BOG
WOODED AREA
CLEARED AREA

ROUTES ET OUVRAGES CONNEXES

SURFACE PAVEE, TOUTES SAISONS

GRAVIER

CHEMIN DE TERRE, D'HIVER
OU ROUTE EN CONSTRUCTION

SENTIER, PÉRIODE PORTAGE

AGGLOMÉRATION

CHEMIN DE FER, VOIE D'ÉVITEMENT, GARE, ARRÊT

PONT

HYDROAÉROPORT, MOULAGE

POINTS DE REPÈRE

MAISON, GRANGE

ÉGLISE, ÉCOLE

BUREAU DE POSTE

LIEU HISTORIQUE

TOURS: FEU, RADIO

PUIXS: PÉTROLE, GAZ

RESERVOIR: PÉTROLE, ESSENCE, EAU

LIGNE TÉLÉPHONIQUE

LIGNE DE TRANSPORT D'ÉNERGIE

MINÉ

DEBLAI, REMBLAI

FRONTIÈRES ET POINTS DE RÉFÉRENCES

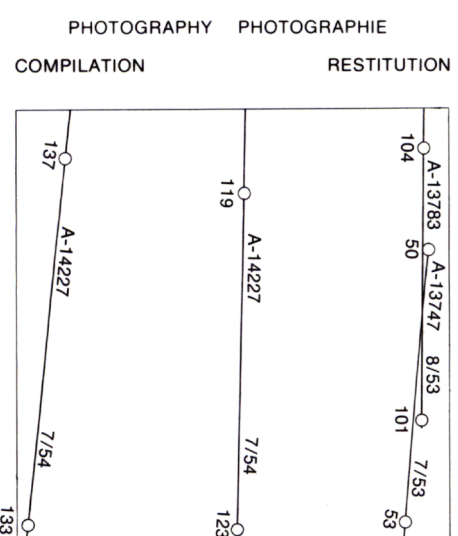
INTERNATIONALE, PROVINCIALE, BORNE FRONTIERE	-----	□
COMTÉ, DISTRICT	-----	
CANTON, PAROISSE - ARPENTÉE - NON ARPENTÉE	-----	UNSURVEYED
TOWNSHIP, ATC-ARPENTÉE, NON ARPENTÉE	⊕ ⊖	
-COINS DE SECTION	+	+

MUNICIPALITÉ

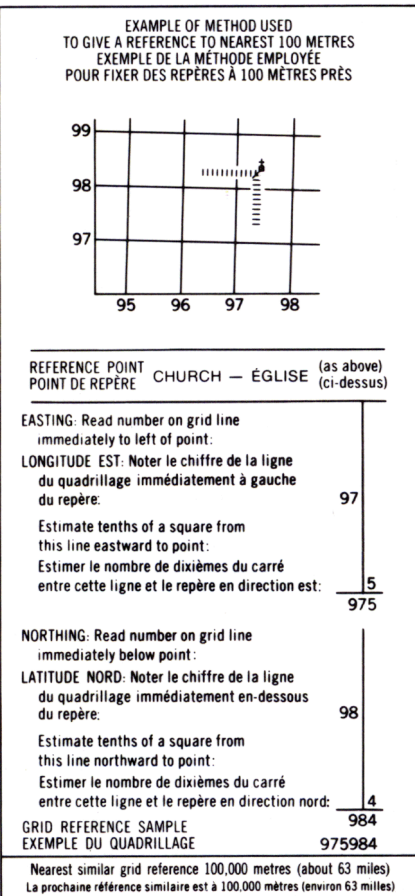
RÉSERVE INDIENNE, PARC, ETC	— . — . —	
REPÈRE PLANIMÉTRIQUE		
REPÈRE DE NIVELLEMENT AVEC COTE		BM 965 
POINT COTÉ, PRÉCIS: SUR TERRE, SUR L'EAU	397	721 

DRAINAGE ET OUVRAGES CONNEXES

COURS D'EAU, RIVE; IMPRÉCISE
 DIRECTION DU COURANT
 LAC, LAG, INTERMITTENT
 TERRAIN INONDÉ
 MARAIS, MARECAGE (BOISÉ)
 LIT DE COURS D'EAU TARI AVEC CHENAUX
 SABLE : AU DESSUS, DANS L'EAU
 MARECAGE EN ENFILADE
 TOUNDRAS; ÉTANGS, SOLS POLYGONAUX
 RAPIDES, CHUTES, RAPIDES
 ESTRANS
 ROCHE
 BARRAGE
 QUAI
 FOSSE
 RELIEF
 COURBES DE NIVEAU
 COURBES DE NIVEAU APPROXIMATIVES
 COURBE DE CUVETTE
 POINT CÔTÉ, APPROXIMATIF: SUR TERRE, SUR L'EAU
 ESKER
 PINGO
 SABLE, DUNES
 PALSE
 RÉGION BOISÉE
 RÉGION DÉBOISÉE



<p>GRID ZONE DESIGNATION: DESIGNATION DE LA ZONE DU QUADRILLAGE:</p> <p>12V</p>	<p>100,000 M. SQUARE IDENTIFICATION IDENTIFICATION DU CARRÉ DE 100,000 M.</p>
---	---



ONE THOUSAND METRE
UNIVERSAL TRANSVERSE MERCATOR GRID
ZONE 12
QUADRILLAGE DE MILLE MÈTRES

85 P/12	85 P/11	85 P/10
85 P/5	85 P/6	85 P/7
85 P/4	85 P/3	85 P/2

The 1975 MAGNETIC BEARING is 34°21' (611 mils)
EAST of GRID NORTH.

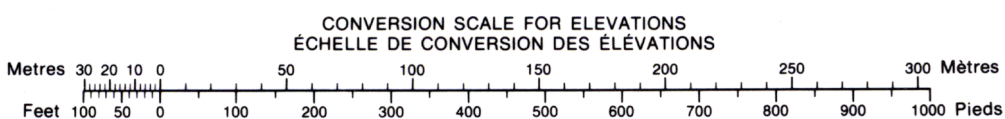
ANNUAL CHINAGE DECREASING 7.3'

GRID NORTH is 2°01' (36 mils) WEST of TRUE NORTH
for centre of map.

Le REPÈRE MAGNÉTIQUE en 1975 est à 34°21' (611 mils)
EST du NORD DU QUADRILLAGE.

VARIATION ANNUELLE DÉCROISSANTE 7.3'

NORD DU QUADRILLAGE est 2°01' (36 mils) à l'ouest du
NORD GÉOGRAPHIQUE au centre de la carte.



85 P/6

EDITION 2 (1984)

PRODUCED BY SURVEYS AND MAPPING BRANCH,
DEPARTMENT OF ENERGY, MINES AND RESOURCES,
OTTAWA 1975.

COPIES MAY BE OBTAINED FROM THE CANADA MAP OFFICE,
DEPARTMENT OF ENERGY, MINES AND RESOURCES, OTTAWA,
OR YOUR NEAREST MAP DEALER.

© CANADA COPYRIGHTS RESERVED 1975.

ELEVATIONS IN METRES ABOVE MEAN SEA LEVEL
CONTOUR INTERVAL 10 METRES

NORTH AMERICAN DATUM 1927
TRANSVERSE MERCATOR PROJECTION


THIS MAP WAS COMPARED WITH SATELLITE IMAGERY OBTAINED IN 1980 AND FOUND TO BE UP-TO-DATE IN ALL MAJOR FEATURES.

18
MUIR LAKE

DISTRICT OF MACKENZIE

WEST TERRITORIES

Scale 1:50,000 Échelle



ÉLÉVATIONS EN MÈTRES AU-DESSUS DU NIVEAU MOYEN DE LA MER

ÉQUIDISTANCE DES COURBES 10 MÈTRES

PROJECTION TRANSVERSE DE MERCATOR

ÉTABLI PAR LA DIRECTION DES LEVES ET DE LA CARTOGRAPHIE, MINISTÈRE DE L'ÉNERGIE, DES MINES ET DES RESSOURCES. OTTAWA, EN 1975.

CES CARTES SONT EN VENTE AU BUREAU DES CARTES DU CANADA, MINISTÈRE DE L'ÉNERGIE, DES MINES ET DES RESSOURCES. OTTAWA, OU CHEZ LE VENDEUR LE PLUS PRÈS.