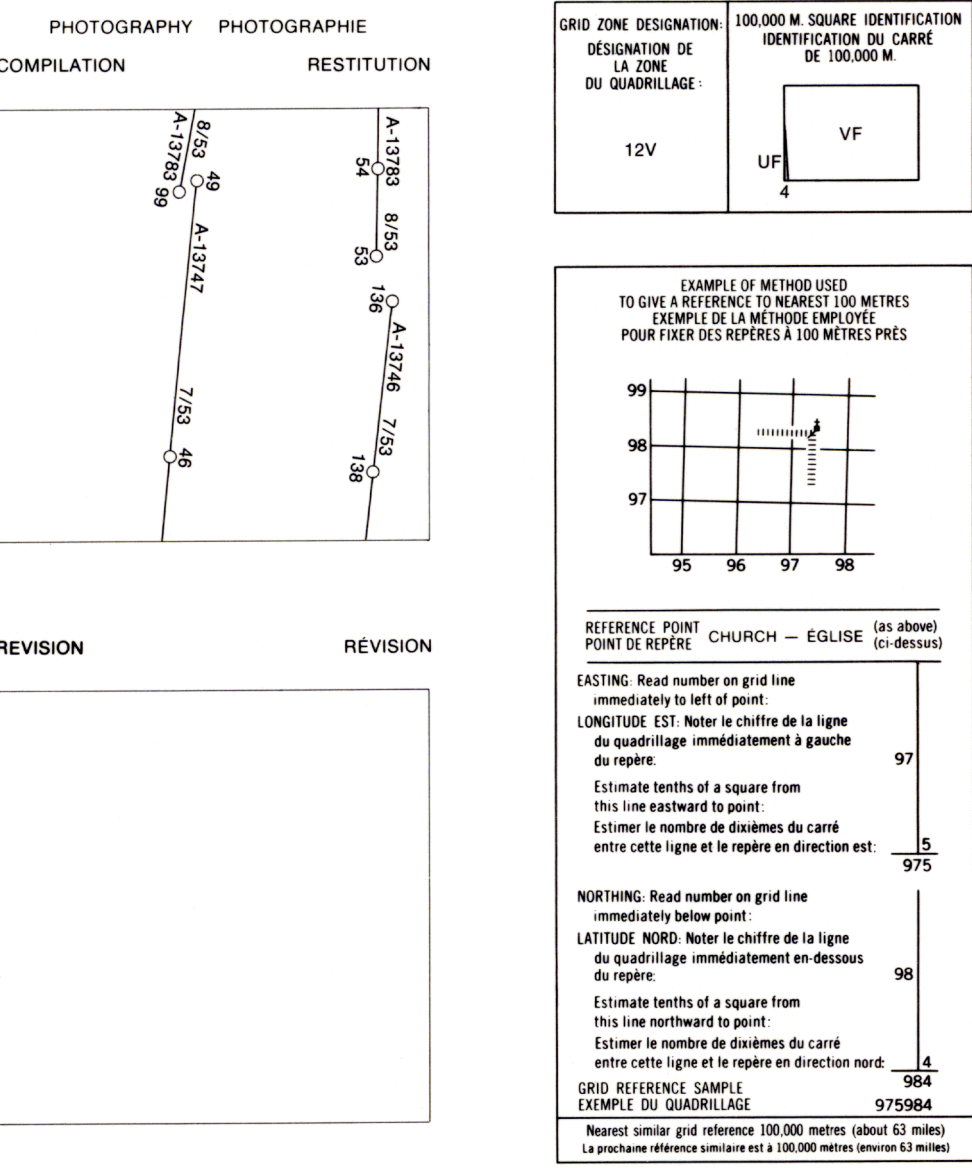
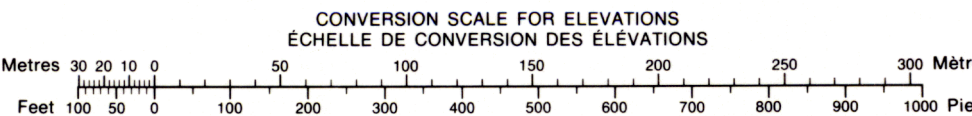


LEGEND - LÉGENDE	
<b>ROADS AND RELATED FEATURES</b>	<b>ROUTES ET OUVRAGES CONNEXES</b>
HARD SURFACE, ALL WEATHER .....	SURFACE PAVEE, TOUTES SAISONS .....
LOOSE SURFACE .....	GRAVIER .....
CART TRACK, WINTER ROAD .....	CHEMIN DE TERRE, D'HIVER .....
TRAIL, CUT LINE, PORTAGE .....	SENTIER, PERCÉE, PORTAGE .....
BUILT-UP AREA .....	AGGLOMÉRATION .....
RAILWAY, SIDING, STATION, STOP .....	CHEMIN DE FER, VOIE D'ÉVITEMENT, GARE, ARRÊT .....
BRIDGE .....	PONT .....
SEAPLANE BASE, ANCHORAGE .....	HYDROAÉROPORT, MOULAGE .....
<b>LANDMARK FEATURES</b>	<b>POINTS DE REPÈRE</b>
HOUSE, BARN .....	MAISON, GRANGE .....
CHURCH, SCHOOL .....	ÉGLISE, ÉCOLE .....
POST OFFICE .....	BUREAU DE POSTE .....
HISTORICAL SITE .....	LIEU HISTORIQUE .....
TOWERS: FIRE, RADIO .....	TOURS: FEU, RADIO .....
WELL: OIL, GAS .....	RÉSÉROIR: PÉTROLE, GAZ .....
TANK: OIL, GASOLINE, WATER .....	RÉSÉROIR: PÉTROLE, ESSENCE, EAU .....
TELEPHONE LINE .....	LIGNE TÉLÉPHONIQUE .....
POWER TRANSMISSION LINE .....	LIGNE DE TRANSPORT D'ÉNERGIE .....
MINE .....	MINE .....
CUTTING, EMBANKMENT .....	DÉBLAI, REMBLAI .....
GRAVEL PIT .....	GRAVIER .....
<b>BOUNDARIES AND SURVEY CONTROL</b>	<b>FRONTIÈRES ET POINTS DE RÉFÉRENCES</b>
INTERNATIONAL, PROVINCIAL, .....	INTERNATIONALE, PROVINCIALE .....
BOUNDARY MONUMENT .....	BOÎNE FRONTIÈRE .....
COUNTY, DISTRICT .....	COMITÉ, DISTRICT .....
TOWNSHIP, PARISH, SURVEYED .....	CANTON, PAROISSE - ARPENTÉE .....
UNSURVEYED .....	NON ARPENTÉE .....
TOWNSHIP, DLS - SURVEYED, UNSURVEYED .....	TOWNSHIP, ATC-ARPENTÉE, NON ARPENTÉE .....
SECTION CORNERS .....	COINS DE SECTION .....
MUNICIPALITY .....	MUNICIPALITÉ .....
INDIAN RESERVE, PARK, ETC .....	RÉSERVE INDIENNE, PARC, ETC .....
HORIZONTAL SURVEY POINT .....	REPÈRE PLANIMÉTRIQUE .....
BENCH MARK WITH ELEVATION .....	REPÈRE DE NIVELLEMENT AVEC COTE .....
SPOT ELEVATION, PRECISE: LAND, WATER .....	POINT COTÉ, PRÉCIS: SUR TERRE, SUR L'EAU .....
<b>DRAINAGE AND RELATED FEATURES</b>	<b>DRAINAGE ET OUVRAGES CONNEXES</b>
STREAM, SHORLINE: INDEFINITE .....	COURS D'EAU, RIVE: IMPRECISE .....
DIRECTION OF FLOW .....	DIRECTION DU COURANT .....
LAKE, INTERMITTENT LAKE .....	LAC, LAC INTERMITTENT .....
FLOODED LAND .....	TERRAIN INONDÉ .....
MARSH, SWAMP, (WOODED) .....	MARAIS, MARÉCAGE (BOISÉ) .....
DRY RIVER BED WITH CHANNELS .....	LIT DE COURS D'EAU TARI AVEC CHENAUX .....
STRONG BOG .....	SABLE AU DESSUS, DANS L'EAU .....
TUNDRA, PONDS, POLYGONS .....	MARÉCAGE EN ENFILADE .....
RAPIDS, FALLS, RAPIDS .....	TOUNDRA: ÉTANGS, SOLS POLYGONAUX .....
FORESHORE FLATS .....	RAPIDES, CHUTES, RAPIDES .....
ROCK .....	ESTRANS .....
DAM .....	ROCHE .....
WHARF .....	BARRAGE .....
DITCH .....	QUAI .....
<b>RELIEF FEATURES</b>	<b>RELIEF</b>
CONTOURS .....	COURBES DE NIVEAU .....
APPROXIMATE CONTOURS .....	COURBES DE NIVEAU APPROXIMATIVES .....
DEPRESSION CONTOUR .....	COURBE DE CUVETTE .....
SPOT ELEVATION, APPROXIMATE: LAND, WATER .....	POINT COTÉ, APPROXIMATIF: SUR TERRE, SUR L'EAU .....
ESKER .....	ESKER .....
PINGO .....	PINGO .....
SAND, SAND DUNES .....	SABLE, DUNES .....
PALSA BOG .....	PALSE .....
WOODED AREA .....	RÉGION BOISÉE .....
CLEARED AREA .....	RÉGION DÉBOISÉE .....




ONE THOUSAND METRE UNIVERSAL TRANSVERSE MERCATOR GRID ZONE 12 QUADRILLAGE DE MILLE MÈTRES UNIVERSAL TRANSVERSE DE MERCATOR		
85 P/11	85 P/10	85 P/9
85 P/6	85 P/7	85 P/8
85 P/3	85 P/2	85 P/1

The 1976 MAGNETIC BEARING is 34°30' (613 mils) EAST of GRID NORTH.  
ANNUAL CHANGE DECREASING 6.7  
GRID NORTH is 1°34' (28 mils) WEST of TRUE NORTH for centre of map.  
La REPÈRE MAGNÉTIQUE en 1976 est à 34°30' (613 mils) EST du NORD DU QUADRILLAGE.  
VARIATION ANNUELLE DÉCROISSANTE 6.7  
NORD DU QUADRILLAGE est 1°34' (28 mils) à l'ouest du NORD GÉOGRAPHIQUE au centre de la carte.



PRODUCED BY THE SURVEYS AND MAPPING BRANCH,  
DEPARTMENT OF ENERGY, MINES AND RESOURCES,  
OTTAWA, 1977. INFORMATION CURRENT AS OF 1983.  
COPIES MAY BE OBTAINED FROM THE CANADA MAP OFFICE,  
DEPARTMENT OF ENERGY, MINES AND RESOURCES, OTTAWA,  
OR YOUR NEAREST MAP DEALER.  
© CANADA COPYRIGHTS RESERVED 1977.

**ELEVATIONS IN METRES ABOVE MEAN SEA LEVEL**  
**CONTOUR INTERVAL..... 10 METRES**  
NORTH AMERICAN DATUM 1927  
TRANSVERSE MERCATOR PROJECTION  
THIS MAP WAS COMPALED WITH SATELLITE IMAGERY OBTAINED  
IN 1980 AND FOUND TO BE UP-TO-DATE IN ALL MAJOR  
FEATURES



**DENIS LAKE**  
DISTRICT OF MACKENZIE  
NORTHWEST TERRITORIES

**ÉLÉVATIONS EN MÈTRES AU-DESSUS DU NIVEAU MOYEN DE LA MER**  
**ÉQUIDISTANCE DES COURBES ..... 10 MÈTRES**  
SYSTÈME DE RÉFÉRENCE GÉODÉSIQUE NORD-AMÉRICAIN 1927  
PROJECTION TRANSVERSE DE MERCATOR  
ON A COMPARE CETTE CARTE AUX IMAGES PRISES PAR SATELLITE EN 1980 NOUS  
AVONS CONSTATÉ QUE TOUTES SES CARACTÉRISTIQUES PRINCIPALES ÉTAIENT  
À JOUR.

ÉTABLIE PAR LA DIRECTION DES LÈVES ET DE LA  
GÉOLOGIE, MINISTÈRE DE L'ÉNERGIE, DES MINES  
ET DES RESSOURCES, OTTAWA, EN 1977.  
RENDREMENT À JOUR EN 1983.  
CES CARTES SONT EN VENTE AU BUREAU DES CARTES  
DU CANADA, MINISTÈRE DE L'ÉNERGIE, DES MINES ET  
DES RESSOURCES, OTTAWA, OU CHEZ LE VENDEUR  
LE PLUS PRÈS.  
© CANADA 1977. TOUTS DROITS RÉSERVÉS