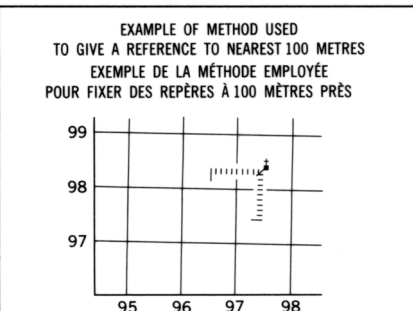
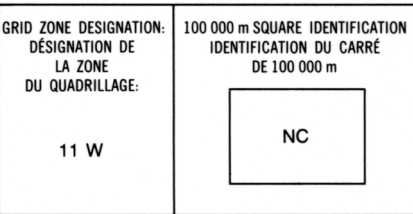
**METRIC/MÉTRIQUE**

REFERENCE POINT	CHURCH - EGLISE	(in dollars) (en dollars)
ESTATING: Read number on grid line immediately to left of point:		
ASSISSE: Note the chiffre de la ligne du quadrillage immédiatement à gauche du point:	97	
Estimate the number of a square from this line eastward to point:		
Estimer le nombre de divisions du carré entre cette ligne et le repère en direction est:		5
		975
NORTHING: Read number on grid line immediately below point:		
ORDONNÉE: Note the chiffre de la ligne du quadrillage immédiatement en dessous du point:	98	
Estimate the number of a square from this line northward to point:		
Estimer le nombre de divisions du carré entre cette ligne et le repère en direction nord:		4
		984
REFERENCE AU QUADRILLAGE:	975984	

The nearest similar grid reference 100 000 metres
 Le prochain référentiel similaire est à 100 000 mètres

ONE THOUSAND METRE
UNIVERSAL TRANSVERSE MERCATOR GRID
ZONE 11
QUADRILLAGE DE MILLE MÈTRES
TRANSVERSE UNIVERSEL DE MERCATOR

The 1985 MAGNETIC BEARING is 31°46' (565 mils) EAST of GRID NORTH.

ANNUAL CHANGE DECREASING 18.1'

GRID NORTH is 1°36' (28 mils) EAST of TRUE NORTH for centre of map.

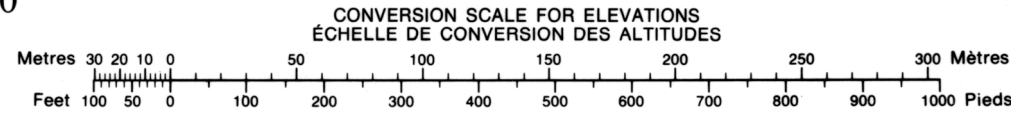
Le REPÈRE MAGNÉTIQUE en 1985 est à 31°46' (565)
à l'EST du NORD DU QUADRILLAGE.

VARIATION ANNUELLE DÉCROISSANTE 18,1'


Le NORD DU QUADRILLAGE est à 1°36' (28 mils) à l'E
du NORD GÉOGRAPHIQUE au centre de la carte.

THE MAGNETIC COMPASS MAY BE
ERRATIC IN THIS AREA

LA BOUSSELE SERA PEUT-ÊTRE
INSTABLE DANS CETTE RÉGION



SCOTSTOUN LAKE
86 G/11
EDITION 1 ÉDITION

 Energy, Mines and Resources Canada Énergie, Mines et Ressources Canada

© 1985. SA MAJESTÉ LA REINE DU CHEF DU CANADA.
MINISTÈRE DE L'ÉNERGIE, DES MINES ET DES RESSOURCES.