
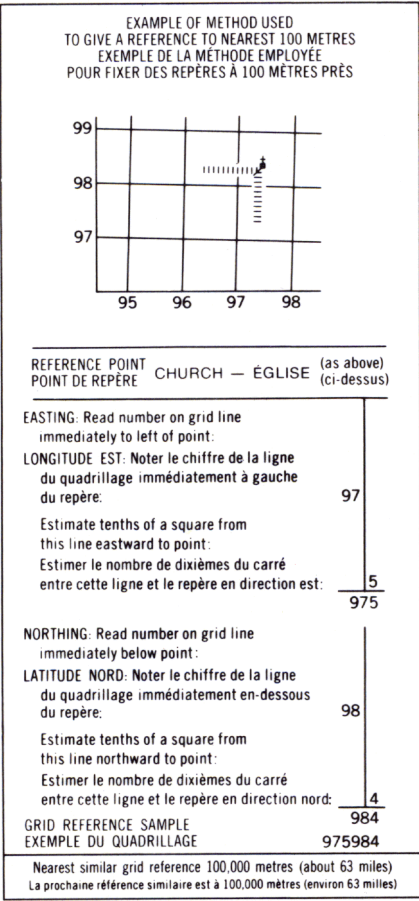
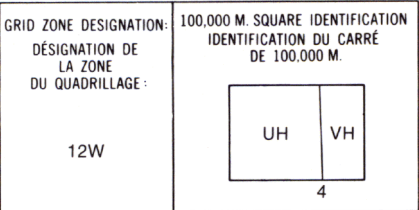
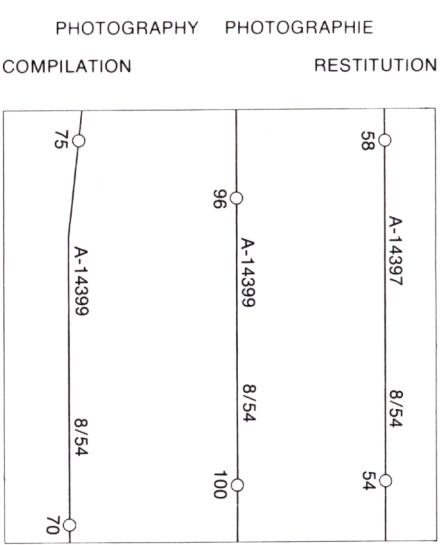


LEGEND - LÉGENDE	
<b>ROADS AND RELATED FEATURES</b>	<b>ROUTES ET OUVRAGES CONNEXES</b>
HARD SURFACE, ALL WEATHER .....	SURFACE PAVÉE, TOUTES SAISONS
LOOSE SURFACE .....	GRAVIER
CART TRACK, WINTER ROAD .....	CHEMIN DE TERRE, D'HIVER
TRAIL, CUT LINE, PORTAGE .....	SENTIER, PERCÉE, PORTAGE
BUILT-UP AREA .....	AGGLOMÉRATION
RAILWAY, SIDING, STATION, STOP .....	CHEMIN DE FER, VOIE D'ÉVITEMENT, GARE, ARRÊT
BRIDGE .....	POINT
SEAPLANE BASE, ANCHORAGE .....	HYDROAÉROPORT, MOULAGE
<b>LANDMARK FEATURES</b>	<b>POINTS DE REPÈRE</b>
HOUSE, BARN .....	MAISON, GRANGE
CHURCH, SCHOOL .....	ÉGLISE, ÉCOLE
POST OFFICE .....	BUREAU DE POSTE
HISTORICAL SITE .....	LIEU HISTORIQUE
TOWERS: FIRE, RADIO .....	TOURS: FEU, RADIO
WELL: OIL, GAS .....	PUITS: PÉTROLE, GAZ
TANK: OIL, GASOLINE, WATER .....	RÉSERVOIR: PÉTROLE, ESSENCE, EAU
TELEPHONE LINE .....	LIGNE TÉLÉPHONIQUE
POWER TRANSMISSION LINE .....	LIGNE DE TRANSPORT D'ÉNERGIE
MINE .....	MINE
CUTTING, EMBANKMENT .....	DÉBLAI, REMBLAI
GRAVEL PIT .....	GRAVIER
<b>BOUNDARIES AND SURVEY CONTROL</b>	<b>FRONTIÈRES ET POINTS DE RÉFÉRENCES</b>
INTERNATIONAL, PROVINCIAL, BOUNDARY MONUMENT .....	INTERNATIONALE, PROVINCIALE, BORNE FRONTIÈRE
COUNTY, DISTRICT .....	COMTE, DISTRICT
TOWNSHIP, PARISH-SURVEYED, -UNSURVEYED .....	CANTON, PAROISSE: -ARPENTÉE, -NON ARPENTÉE
TOWNSHIP, DLS - SURVEYED, UNSURVEYED .....	TOWNSHIP, ATC-ARPENTÉE, NON ARPENTÉE
- SECTION CORNERS .....	-COINS DE SECTION
MUNICIPALITY .....	MUNICIPALITÉ
INDIAN RESERVE, PARK, ETC .....	RÉSERVE INDIENNE, PARC, ETC
HORIZONTAL SURVEY POINT .....	REPÈRE PLANIMÉTRIQUE
BENCH MARK WITH ELEVATION .....	REPÈRE DE NIVELLEMENT AVEC COTE
SPOT ELEVATION, PRECISE: LAND, WATER .....	POINT COTE, PRÉCIS: SUR TERRE, SUR L'EAU
<b>DRAINAGE AND RELATED FEATURES</b>	<b>DRAINAGE ET OUVRAGES CONNEXES</b>
DIRECTION OF FLOW .....	COURS D'EAU, RIVE: IMPRÉCISE
STREAM, SHORELINE: INDEFINITE .....	DIRECTION DU COURANT
LAKE, INTERMITTENT LAKE .....	LAC, LAC INTERMITTENT
FLOODED LAND .....	TERRAIN INONDÉ
MARSH, SWAMP (WOODED) .....	MARAIS, MARECAGE (BOISÉ)
DRY RIVER BED WITH CHANNELS .....	LIT DE COURS D'EAU TARI AVEC CHENAUX
SAND, ABOVE, IN WATER .....	SABLE, AU DESSUS, DANS L'EAU
STRING BOG .....	MARECAGE EN ENFLADE
TUNDRA: PONDS, POLYGONS .....	TOUNDRA: ÉTAGES, SOLS POLYгонаUX
RAPIDS, FALLS, RAPIDS .....	RAPIDES, CHUTES, RAPIDES
FORESHORE FLATS .....	ESTRANS
ROCK .....	ROCHE
DAM .....	BARRAGE
WHARF .....	QUAI
DITCH .....	FOSSE
<b>RELIEF FEATURES</b>	<b>RELIEF</b>
CONTOURS .....	COURBES DE NIVEAU
APPROXIMATE CONTOURS .....	COURBES DE NIVEAU APPROXIMATIVES
DEPRESSION CONTOUR .....	COURBE DE CUVETTE
SPOT ELEVATION, APPROXIMATE: LAND, WATER .....	POINT COTE, APPROXIMATIF: SUR TERRE, SUR L'EAU
ESKER .....	ESKER
PINGO .....	PINGO
SAND, SAND DUNES .....	SABLE, DUNES
PALSA BOG .....	PALSE
WOODED AREA .....	RÉGION BOISÉE
CLEARED AREA .....	RÉGION DÉBOISÉE



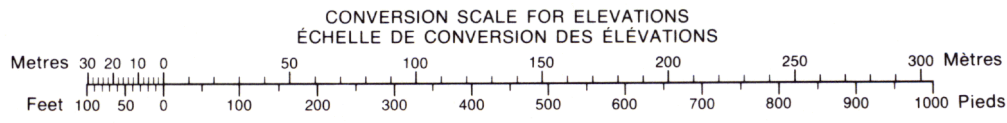
86 H/12	86 H/11	86 H/10
86 H/5	86 H/6	86 H/7
86 H/4	86 H/3	86 H/2

INSPECTION OF THIS MAP USING 1986 SATELLITE IMAGERY REVEALED NO CHANGES IN MAJOR HYDROGRAPHIC OR CONSTRUCTED FEATURES.

UNE VÉRIFICATION DE CETTE CARTE AU MOYEN D'IMAGES SATELLITE DE 1986 N'A MONTRÉ AUCUN CHANGEMENT EN CE QUI CONCERNE LES ÉLÉMENTS HYDROGRAPHIQUES OU LES ÉLÉMENTS RAPPORTÉS (CONSTRUCTIONS) D'IMPORTANCE.

THE MAGNETIC COMPASS MAY BE ERRATIC IN THIS AREA

LA BOUSSOLE SERA PEUT-ÊTRE INSTABLE DANS CETTE RÉGION



PRODUCED BY THE SURVEYS AND MAPPING BRANCH, DEPARTMENT OF ENERGY, MINES AND RESOURCES, OTTAWA, 1976. INFORMATION CURRENT AS OF 1984.

COPIES MAY BE OBTAINED FROM THE CANADA MAP OFFICE, DEPARTMENT OF ENERGY, MINES AND RESOURCES, OTTAWA, OR YOUR NEAREST MAP DEALER.

© CANADA. COPYRIGHTS RESERVED 1976.

**ELEVATIONS IN METRES ABOVE MEAN SEA LEVEL**

**CONTOUR INTERVAL..... 10 METRES**

NORTH AMERICAN DATUM 1927

TRANSVERSE MERCATOR PROJECTION

Scale 1:50,000 Échelle

Miles 1 0 1 2 3 Miles

Metres 1000 0 1000 2000 3000 4000 Mètres

Yards 1000 0 1000 2000 3000 4000 Verges

THIS MAP WAS COMPARED WITH SATELLITE IMAGERY OBTAINED IN 1980 AND FOUND TO BE UP-TO-DATE IN ALL MAJOR FEATURES.

DISTRICT OF MACKENZIE

**NORTHWEST TERRITORIES**

**ÉLÉVATIONS EN MÈTRES AU-DESSUS DU NIVEAU MOYEN DE LA MER**

**ÉQUIDISTANCE DES COURBES ..... 10 MÈTRES**

SYSTÈME DE RÉFÉRENCE GÉODÉSIQUE NORD-AMÉRICAIN 1927

PROJECTION TRANSVERSE DE MERCATOR

ON A COMPARÉ CETTE CARTE AUX IMAGES PRISES PAR SATELLITE EN 1980; NOUS AVONS CONSTATÉ QUE TOUTES SES CARACTÉRISTIQUES PRINCIPALES ÉTAIENT À JOUR.

ÉTABLI PAR LA DIRECTION DES LÈVÉS ET DE LA CARTOGRAPHIE, MINISTÈRE DE L'ÉNERGIE, DES MINES ET DES RESSOURCES, OTTAWA, EN 1976. RENSEIGNEMENTS À JOUR EN 1984.

CES CARTES SONT EN VENTE AU BUREAU DES CARTES DU CANADA, MINISTÈRE DE L'ÉNERGIE, DES MINES ET DES RESSOURCES, OTTAWA, OU CHEZ LE VENDOR LE PLUS PRÈS.

© CANADA 1976. TOUS DROITS RÉSERVÉS