

PRODUCED BY THE SURVEYS AND MAPPING BRANCH, DEPARTMENT OF ENERGY, MINES AND RESOURCES, CANADA, PUBLISHED IN 1979.

COPIES MAY BE OBTAINED FROM THE CANADA MAP OFFICE, DEPARTMENT OF ENERGY, MINES AND RESOURCES, OTTAWA, ON YOUR NEAREST MAP DEALER.

© 1979, HER MAJESTY THE QUEEN IN RIGHT OF CANADA, DEPARTMENT OF ENERGY, MINES AND RESOURCES.

INFORMATION CONCERNING LOCATION AND PRECISE ELEVATION OF BENCH MARKS CAN BE OBTAINED BY CONTACTING THE GEOLOGICAL SURVEY, SURVEYS AND MAPPING BRANCH OTTAWA.

ÉTABLIE PAR LA DIRECTION DES LÈVES ET DE LA CARTOGRAPHIE, MINISTÈRE DE L'ÉNERGIE, DES MINES ET DES RESSOURCES, OTTAWA. LES RÉPÉRIQUES DES LÈVES ET DES RESSOURCES, OTTAWA, ON CHEZ LE Vendeur LE PLUS PRÈS.

© 1979, SA MAJESTÉ LA REINE DU CHEF DU CANADA, MINISTÈRE DE L'ÉNERGIE, DES MINES ET DES RESSOURCES.

ON PEUT OBTENIR DES RENSEIGNEMENTS SUR LE LIEU ET L'ALTITUDE EXACTE, DES RÉPÉRIQUES DE NIVELLEMENT EN CONTACTANT LE BUREAU DES CARTES, DIRECTION DES LÈVES ET DE LA CARTOGRAPHIE, OTTAWA.

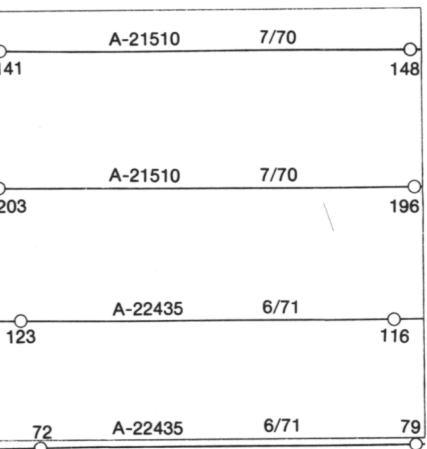
LEGEND - LÉGENDE

ROAD, HARD SURFACE, ALL WEATHER		ROUTE, SURFACE DURÉE, TOUTES SAISONS
ROAD, LOOSE SURFACE		ROUTE, SURFACE DE GRAVIER
CART TRACK, WATER ROAD		CHÈMI DE CHARROI, ROUTE D'HIVER
TRAIL, CUT LINE, PORTAGE		SENTIER, PERÇÉE OU PORTAGE
BUILT-UP AREA		AGGLOMÉRATION
RAILWAY: SIDING, STATION, STOP		CHEMIN DE FER: VOIE D'ÉVÈLEMENT, STATION, ARRÊT
BRIDGE		PONT
SEAPLANE BASE, SEAPLANE ANCHORAGE		BASE D'HYDROAVIONS, ANCRAGE D'HYDROAVIONS
HOUSE, BARRACKS		MAISON, GRANGE
CHURCH, SCHOOL		ÉGLISE, ÉCOLE
POST OFFICE		BUREAU DE POSTE
TOWER, FIRE, RADIO		TOUR, FEU, RADIO
WELL, OIL, GAS		Puits, PÉTROLE, GAZ
TANK, OIL, GASOLINE, WATER		RÉSÉROIR, PÉTROLE, ESSENCE, EAU
POWER TRANSMISSION LINE		LIGNE DE TRANSPORT D'ÉNERGIE
MINE		MINÈRE
CUTTING, EMBANKMENT		DEBLAI, REMBLAI
GRAVEL PIT		CARRIÈRE DE GRAVIER
INTERNATIONAL, PROVINCIAL, BOUNDARY WITH MONUMENT		FRONTIÈRE INTERNATIONALE, LIMITE PROVINCIALE, AVEC: BORNES, MONUMENTS
COUNTY, DISTRICT BOUNDARY		LIMITE DE COMTE OU DE DISTRICT
TOWNSHIP, PARISH BOUNDARY		LIMITE DE CANTON, DE PAROISSE
D.L.S. TOWNSHIP CORNER, SURVEYED, UNSURVEYED		COIN DE CANTON (A.T.C.): APPRÊTÉ, NON APPRÊTÉ
D.L.S. SECTION CORNERS		CONS DE SECTION (A.T.C.)
MUNICIPALITY BOUNDARY		LIMITE DE MUNICIPALITÉ
RESERVE, PARK, ETC. BOUNDARY		LIMITE DE RÉSERVE, DE PARC, ETC.
HORIZONTAL CONTROL POINT		RÉFÈRE, PLANIMÉTRIQUE
BENCH MARK WITH ELEVATION		RÉFÈRE DE NIVELLEMENT AVEC COTE
SPOT ELEVATION, PRECISE, LAND, WATER		POINT COTE PRÉCIS: SUR TERRE, SUR L'EAU
DIRECTION OF FLOW		DIRECTION DU COURANT
LAKE, INTERMITTENT LAKE, PONDS		LAC, LAC INTERMITTENT, ETANGS
FLOODED LAND		TERRES INONDÉES
MARSH, SWAMP (WOODED)		MARAIS, BOIS, MARECAUX
DRY RIVER BED WITH CHANNELS		LIT DE RIVIÈRE ASSÈCHÉ AVEC CHENAUX
STRING BOG		FONDIÈRE À FILAMENTS
TUNDRA, LAKES IN TUNDRA, POLYGONS		TOUNDRA, LACS EN TOUNDRA, POLYGOINES DE TOUNDRA
RAPIDS, FALLS, RAPIDS		RAPIDES, CHUTES, RAPIDES
FORESHORE FLATS, SAND IN WATER		ESTRANS, SABLE SOUS L'EAU
ROCKS		ROCHES
DAM		BARRAGE
WHARF		QUAI
DITCH		FOSSE
CONTOURS		COURBES DE NIVEAU
APPROXIMATE CONTOURS		COURBES DE NIVEAU APPROXIMATIVES
DEPRESSION CONTOUR		COURBE DE CUVETTE
CLIFF		FALAISE
SPOT ELEVATION, APPROXIMATE, LAND, WATER		POINT COTE, APPROXIMATIF: SUR TERRE, SUR L'EAU
ESKER		ESKER
SAND, SAND DUNES		SABLE, DUNES
WOODED AREA		BOISÉ, FORÊT
PALSA BOG		SURFACE BOISÉE, FORÊT
CLEARED AREA		ESPACE DÉNUDÉ, CLAIRIÈRE

GLOSSARY - GLOSSAIRE

PHOTOGRAPHY - PHOTOGRAPHIE

COMPILED - RESTITUTION

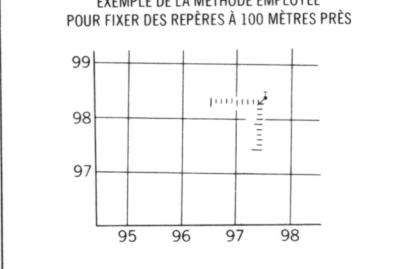


GRID ZONE DESIGNATION - DESIGNATION DE LA ZONE

11W




SAMPLE OF METHOD USED TO OBTAIN A REFERENCE TO A BENCH MARK IN METRES - EXEMPLE DE LA MÉTHODE EMPLOYÉE POUR FOURIR DES RÉFÉRENCES À 100 MÈTRES PRÈS



REVISION

REVISION



REFERENCE POINT - POINT DE RÉFÈRE

CHURCH - ÉGLISE

11W

EASTING: Road number on grid line immediately below point.

ABSCISSE: Note le chiffre de la ligne de quadrillage immédiatement en dessous du repère.

Estimate length of a square from this line eastward to point.

Estime le nombre de diamètres du carré entre cette ligne et le repère en direction est.

NORTHING: Road number on grid line immediately below point.

ORDONNÉE: Note le chiffre de la ligne de quadrillage immédiatement en dessous du repère.

Estimate length of a square from this line northward to point.

Estime le nombre de diamètres du carré entre cette ligne et le repère en direction nord.

GRID REFERENCE: 11W964

REVISION: 11W964

REVISION: 11W964

REVISION: 11W964

REVISION: 11W964

REVISION: 11W964

REVISION: 11W964

REVISION: 11W964

REVISION: 11W964

REVISION: 11W964

REVISION: 11W964

REVISION: 11W964

REVISION: 11W964

REVISION: 11W964

REVISION: 11W964

REVISION: 11W964

REVISION: 11W964

REVISION: 11W964

REVISION: 11W964

REVISION: 11W964

REVISION: 11W964

REVISION: 11W964

REVISION: 11W964

REVISION: 11W964

REVISION: 11W964

REVISION: 11W964

REVISION: 11W964

REVISION: 11W964

REVISION: 11W964

REVISION: 11W964

REVISION: 11W964

REVISION: 11W964

REVISION: 11W964

REVISION: 11W964

REVISION: 11W964

REVISION: 11W964

REVISION: 11W964

REVISION: 11W964

REVISION: 11W964

REVISION: 11W964

REVISION: 11W964

REVISION: 11W964

REVISION: 11W964

REVISION: 11W964