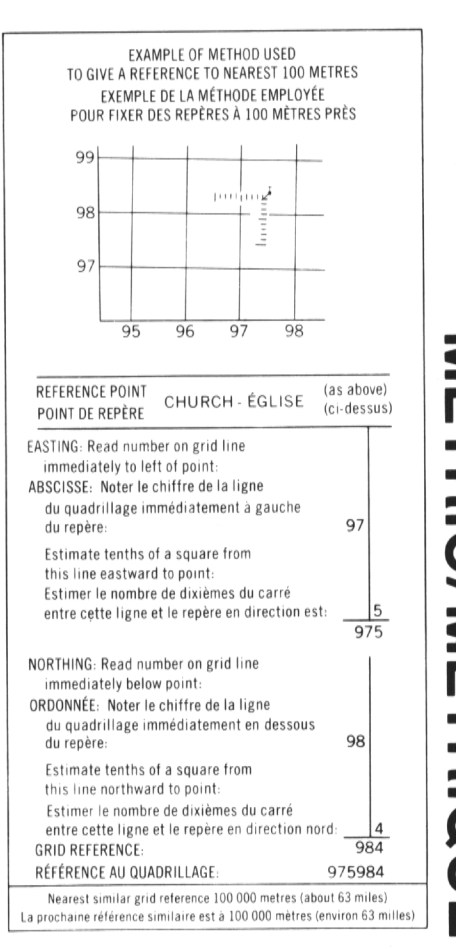
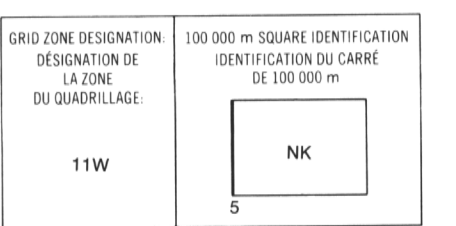
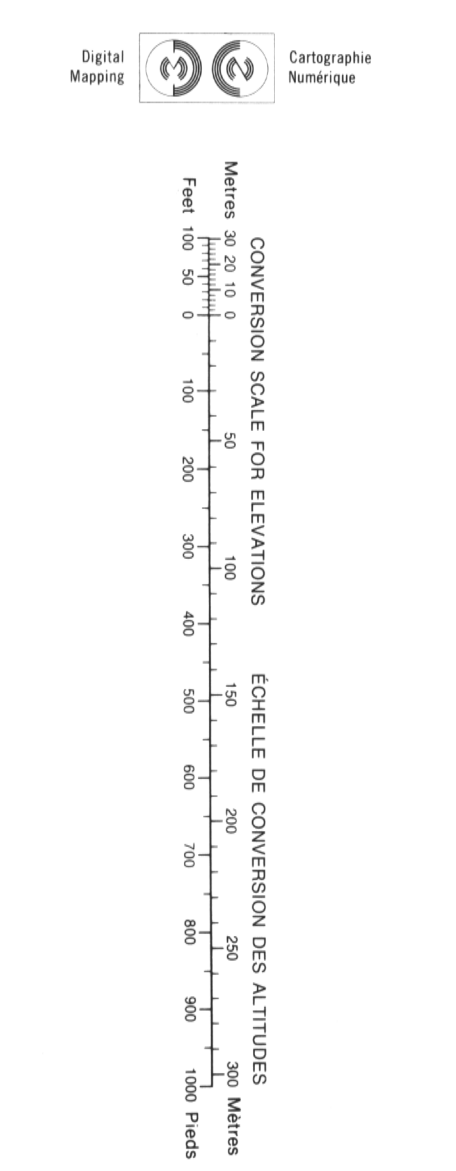


Military users, refer to this map as: **SERIES A 002**  
Référence de cette carte: **MAP 87 G/8**  
pour usage militaire: **CARTE ÉDITION 1 MCE ÉDITION**

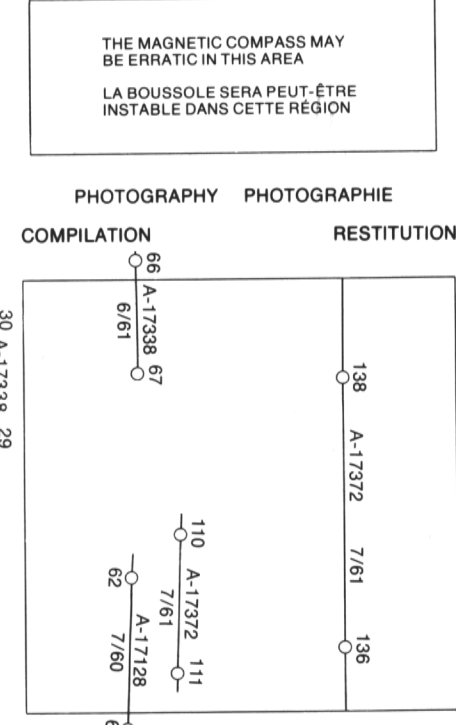


ONE THOUSAND METRE  
UNIVERSAL TRANSVERSE MERCATOR GRID  
ZONE 11  
QUADRILLAGE DE MILLE MÈTRES  
TRANSVERSE UNIVERSAL DE MERCATOR

The 1983 MAGNETIC BEARING is 46°17' (823 mils) EAST of GRID NORTH.  
ANNUAL CHANGE DECREASING 24 1'.

La REPERE MAGNÉTIQUE en 1983 est à 46°17' (823 mils) À L'EST DU NORD DU QUADRILLAGE.  
VARIATION ANNUELLE DÉCROISSANTE 24 1'.

NORD DU QUADRILLAGE est à 0°28' (8 mils) À L'EST DU NORD GÉOGRAPHIQUE au centre de la carte.



87 G/10	87 G/9	87 H/12
87 G/7	87 G/8	87 H/5
87 G/2	87 G/1	87 H/4