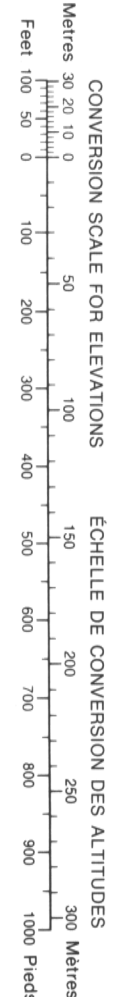


METRIC/MÉTRIQUE

Military users, refer to this map as: Référence de cette carte pour usage militaire:	SÉRIE MAP ÉDITION	A 002 87 G/12 1 MCE	SÉRIE CARTE ÉDITION
---	-------------------------	---------------------------	---------------------------



GRID ZONE DESIGNATION DESIGNATION DE LA ZONE DU QUADRILLAGE:	11W
100 000 m SQUARE IDENTIFICATION IDENTIFICATION DU CARRÉ DE 100 000 m	LK MK 4

EXAMPLE OF METHOD USED  
TO GIVE REFERENCE TO MAPS  
EXEMPLE DE LA MÉTHODE EMPLOYÉE  
POUR Fournir des REPÈRES À DES CARTES

REFERENCE POINT  
POINT DE REPÈRE: CHURCH - EGLISE (as above)  
(as above)

(EASTING: Read number on grid line  
immediately to left of point.  
ABSCISSE: Note le chiffre de la ligne  
du quadrillage immédiatement à gauche  
du repère.  
Estimate tenths of a square from  
this line eastward to point.  
Estime le nombre de dixièmes du carré  
entre cette ligne et le repère en direction est.)

NORTHING: Read number on grid line  
immediately below point.  
ORDONNÉE: Note le chiffre de la ligne  
du quadrillage immédiatement en dessous  
du repère.  
Estimate tenths of a square from  
this line northward to point.  
Estime le nombre de dixièmes du carré  
entre cette ligne et le repère en direction nord.


GRID REFERENCE: 975984

THE MAGNETIC BEARING IS 48° 41' (866 MILS)  
EAST OF GRID NORTH.  
ANNUAL CHANGE DECREASING 21.0'  
GRID NORTH IS 2° 22' (42 MILS) WEST OF TRUE NORTH  
for center of map.

Le REPÈRE MAGNÉTIQUE en 1983 est à 48° 41' (866 mils)  
à l'EST DU NORD DU QUADRILLAGE.  
VARIATION ANNUELLE DÉCROISSANTE 21.0'  
NORD DU QUADRILLAGE est à 2° 22' (42 mils) à l'OUEST DU  
NORD GÉOGRAPHIQUE au centre de la carte.

ONE THOUSAND METRE  
UNIVERSAL TRANSVERSE MERCATOR GRID  
ZONE 11  
QUADRILLAGE DE MILLE MÈTRES  
TRANSVERSE UNIVERSEL DE MERCATOR

THE MAGNETIC COMPASS MAY  
BE ERRATIC IN THIS AREA  
LA BOUSSOLE SERA PEUT-ÊTRE  
INSTABLE DANS CETTE RÉGION



97 H/16	87 G/14 & 87 G/13
97 H/9	87 G/12
97 H/8	87 G/6

NOTE: GRID TICKS WITH NUMBERS IN BRACKETS  
OR THICK NUMBERS INDICATE THE  
1000 METRE GRID  
LES TRAITS NUMÉRIQUES ENTRE PARANTHÈSES  
OU SANS NUMÉRO INDICENT  
LE QUADRILLAGE DE 1000 MÈTRES 1:10 M.

ÉTABLI PAR LA DIRECTION DES LÈVES ET DE LA CARTO-  
GRAPHIE, MINISTÈRE DE L'ÉNERGIE, DES MINES ET DES RE-  
SSOURCES, OTTAWA, PUBLIÉE EN 1983.

LES CARTES SONT EN VENTE AU BUREAU DES CARTES DU  
CANADA, MINISTÈRE DE L'ÉNERGIE, DES MINES ET DES RE-  
SSOURCES, OTTAWA, OU CHEZ LE VENDEUR LE PLUS PRÈS.

© 1983 SA MAJESTÉ LA REINE DU CHEF DU CANADA,  
MINISTÈRE DE L'ÉNERGIE, DES MINES ET DES RESSOURCES.

PRODUCED BY THE SURVEYS AND MAPPING BRANCH,  
DEPARTMENT OF ENERGY, MINES AND RESOURCES,  
OTTAWA, PUBLISHED IN 1983.

COPIES MAY BE OBTAINED FROM THE CANADA MAP OFFICE,  
DEPARTMENT OF ENERGY, MINES AND RESOURCES, OTTAWA,  
OR YOUR NEAREST MAP DEALER.

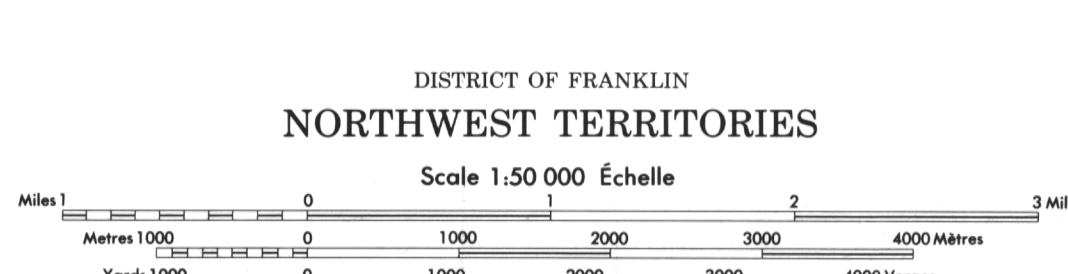
© 1983 HER MAJESTY THE QUEEN IN RIGHT OF CANADA,  
DEPARTMENT OF ENERGY, MINES AND RESOURCES.

FOLDING MAY DAMAGE THIS PHOTOMAP

ELEVATIONS IN METRES ABOVE MEAN SEA LEVEL  
CONTOUR INTERVAL..... 10 METRES

NORTH AMERICAN DATUM 1927  
TRANSVERSE MERCATOR PROJECTION

INFORMATION CONCERNING BENCH MARKS AND HORI-  
ZONTAL SURVEY MONUMENTS CAN BE OBTAINED FROM  
GEODETTIC SURVEY, SURVEYS AND MAPPING BRANCH,  
OTTAWA.



ALTITUDES EN MÈTRES  
ÉQUIDISTANCE DES COURBES..... 10 MÈTRES

SYSTÈME DE RÉFÉRENCE GÉODÉSIQUE NORD-AMÉRICAIN 1927  
PROJECTION TRANSVERSE DE MERCATOR

POUR TOUT RENSEIGNEMENT CONCERNANT LES REPÈRES  
ET BORNES ALTIMÉTRIQUES, S'ADRESSER AUX LÈVES  
GÉODÉSIQUES, DIRECTION DES LÈVES ET DE LA CARTO-  
GRAPHIE, OTTAWA.