
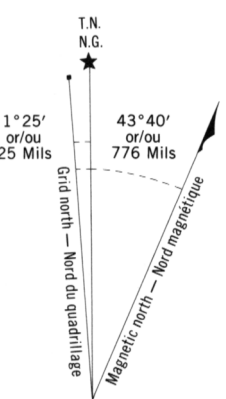
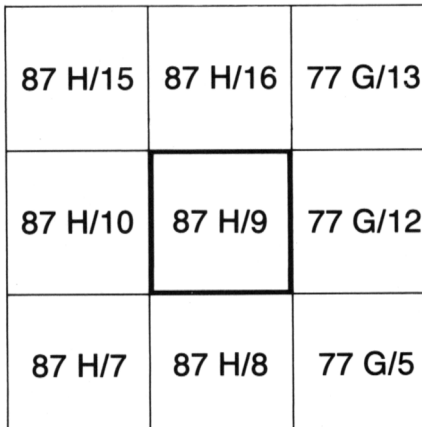
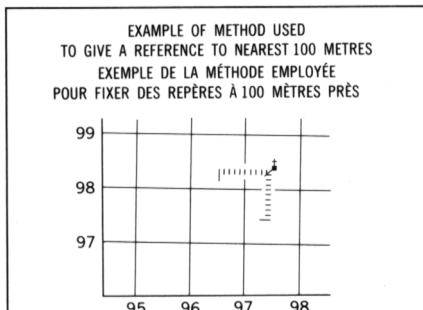
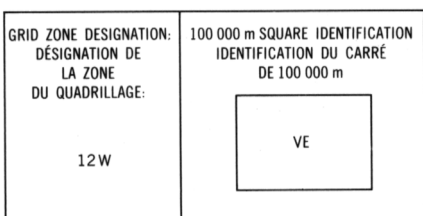


ROAD, HARD SURFACE		ROUTE, NETVETEMENT DUR
ROAD, LOOSE SURFACE		ROUTE, SURFACE DE GRAVIER
CART TRACK, WINTER ROAD		CHEMIN DE TERRE, ROUTE D'HIVER
TRAIL, CUT LINE, PORTAGE		SENTIER, PERCÉE OU PORTAGE
BUILT-UP AREA		AGGLOMÉRATION
RAILWAY, SIDING, STATION		CHEMIN DE FER: VOIE D'ÉVÈTEMENT: STATION
BRIDGE		PONT
SEAPLANE BASE, SEAPLANE ANCHORAGE		BASE D'HYDRATIONS; MOULAGE D'HYDRATIONS
HOUSE, BARN		MAISON, GRANGE
CHURCH, SCHOOL		ÉGLISE, ÉCOLE
TOWER, LANDMARK OBJECT		TOUR: ÉLÉMENT-REPÈRE
WELL, OIL, GAS, TANK, WATER		PUITS: PÉTROLE, GAZ, RÉSERVOIR: EAU
POWER TRANSMISSION LINE		LIGNE DE TRANSPORT D'ÉNERGIE
MINE, GRAVEL PIT		MINE; GRAVIER
CUT, EMBANKMENT		DÉBLAI; REMBLAIS
INTERNATIONAL, PROVINCIAL BOUNDARY WITH NUMBERING AND NUMBER		PROMIÈRE INTERNATIONALE, LIMITES PROVINCIALES AVEC BORNES ET NUMÉRIQUE
PROVINCIAL, BOUNDARY, UNSURVEYED		LIMITÉ PROVINCIALE, NON APPRÉTÉE
COUNTY, DISTRICT BOUNDARY		LIMITÉ DE COMTÉ, DE DISTRICT
TOWNSHIP, PARISH BOUNDARY		LIMITÉ DE TOWNSHIP, DE CANTON, DE PAROISSE
MUNICIPALITY BOUNDARY		LIMITÉ DE MUNICIPALITÉ
RESERVE, SANCTUARY, PARK, ETC. BOUNDARY		LIMITÉ DE RÉSERVES, SANCTUAIRES, PARCS, ETC.
OUTLINED LANDMARK AREA, PROVINCIAL ADJACENT		LIMITÉ DE SURFACE RÉPÈRE, LIMITÉ ADJACENTIVE
D.L.S. TOWNSHIP CORNER: SURVEYED, UNSURVEYED		COIN DE TOWNSHIP (A.T.C.): APPRÉTÉ, NON APPRÉTÉ
D.L.S. SECTION CORNERS		COINS DE SECTION (A.T.C.)
HORIZONTAL CONTROL POINT		POINT DE CONTRÔLE PLANIMÉTRIQUE
BENCH MARK WITH ELEVATION		REPÈRE DE NIVELLEMENT AVEC COTE
POT ELEVATION, PRECISE		PONT COTE, PRÉCIS
STREAM OR SHORELINE, INDEFINITE		COURS D'EAU OU RIV, IMPRÉCIS
LAKE, INTERMEDIATE LAKE, SHALLOW LAKE		LAC; LAC INTERMÉDIAIRE; LAC PEU PROFOND
FLOODED LAND		RÉGION INONDÉE
MARSH: SWAMP (WOODED); STRING BOG		MARAIS; MARÉCAGE; FONDRIÈRE À FILAMENT
FLY RIVER BED WITH CHANNELS		LIT DE COURS D'EAU TAIN AVEC CHEVAUX
RAPIDS; RAPIDS		RAPIDES; CHUTES; RAPIDES
FRESHWATER FLOWS, SAND IN WATER, ROCKS		ESTRANES, SABLE SOUS L'EAU; ROCHERS
ROCKY LEDGE, REEF		BARRIS ROCHUEUX, REEF
TUNDRA, LAKES IN TUNDRA, POLY LOGS		TOUNDRA, LACS EN TOUNDRA; POLYLOGES DE TOUNDRA
PALSA BOG		FONDRIÈRE DE PALAIS
DAM, WHARF		BARRAGE; QUAI
ICEFIELD (GLACIER); MORANE		CHAMP DE GLACE (GLACIER); MORANE
DERRIS COVERED ICE		GLACE AVEC DÉBRIS
PINQ		PINGO
DITCH		FOSSE
CONTOURS		COURBES DE NIVEAU
APPROXIMATE CONTOURS		COURBES DE NIVEAU APPROXIMATIVE
DEPRESSION CONTOUR		COURBE DE DÉPRESSION
CLIFF		CLIFF
SPOT ELEVATION, APPROXIMATE		PONT COTE, APPROXIMATIVE
WATER ELEVATION		ALTITUDE DE LA SURFACE DE L'EAU
ESKER		ESKIER
SAND, SAND DUNES, RAISED BEACHES		SABLE; DUNES DE SABLE; PLAGES SURÉLEVÉES
HISTORIC SITE		LIÉU HISTORIQUE
WOODED AREA, FOREST; CLEARED AREA		SURFACE BOISÉE; FORÊT; ESPACE DÉBOISÉ, CLAIRIER



ONE THOUSAND METRE
UNIVERSAL TRANSVERSE MERCATOR GRID
ZONE 12
QUADRILLAGE UNIVERSEL TRANSVERSE DE MERCATOR
DE MILLE MÈTRES



LA BOUSSOLE SERA PEUT-ÊTRE
INSTABLE DANS CETTE RÉGION

PRODUCED BY THE CANADA CENTRE FOR MAPPING
DEPARTMENT OF ENERGY, MINES AND RESOURCES
INFORMATION CURRENT AS OF 1989. PUBLISHED IN 1992.

COPIES MAY BE OBTAINED FROM THE CANADA MAP OFFICE
DEPARTMENT OF ENERGY, MINES AND RESOURCES,
OTTAWA, OR YOUR NEAREST MAP DEALER.

© 1992. HER MAJESTY THE QUEEN IN RIGHT OF CANADA
DEPARTMENT OF ENERGY, MINES AND RESOURCES.

ELEVATIONS IN METRES ABOVE MEAN SEA LEVEL
CONTOUR INTERVAL.....10 METRES

NORTH AMERICAN DATUM 1983
TRANSVERSE MERCATOR PROJECTION

INFORMATION CONCERNING BENCH MARKS AND HORIZONTAL SURVEY MONUMENTS CAN BE OBTAINED FROM GEODETTIC SURVEY, CANADA CENTRE FOR SURVEYING, OTTAWA.

NO FOREST AREA ON THIS MAP

DISTRICT OF FRANKLIN DISTRICT DE FRANKLIN
NORTHWEST TERRITORIES TERRITOIRES DU NORD-OUEST

Scale 1:50 000 Échelle

Metres 1000 0 1000 2000 3000 4000 Metres

Miles 1 0 1 2 3 Miles

ALTITUDES EN MÈTRES
ÉQUIDISTANCE DES COURBES...10 MÈTRES
SYSTÈME DE RÉFÉRENCE GÉODÉSIQUE NORD-AMÉRICAIN 1983
PROJECTION TRANSVERSE DE MERCATOR

POUR TOUT RENSEIGNEMENT CONCERNANT LES RÉPÈRES DE NIVELLEMENT ET LES BORNES GÉODÉSIQUES, PRIÈRE DE S'ADRESSER À LA DIVISION DES LEVÉS GÉODÉSIQUES, CENTRE CANADIEN DES LEVÉS, OTTAWA.

AUCUNE ZONE FORESTIÈRE SUR CETTE CARTE

ÉTABLI PAR LE CENTRE CANADIEN DE CARTOGRAPHIE,
MINISTÈRE DE L'ÉNERGIE, DES MINES ET DES RESSOURCES
RENSEIGNEMENTS À JOUR EN 1989. PUBLIÉE EN 1992.

CES CARTES SONT EN VENTE AU BUREAU DES CARTES DU
CANADA, MINISTÈRE DE L'ÉNERGIE, DES MINES ET DES
RESSOURCES, OTTAWA, OU CHEZ LE VENDEUR LE PLUS PRÈS.

© 1992. SA MAJESTÉ LA REINE DU CHEF DU CANADA.
MINISTÈRE DE L'ÉNERGIE, DES MINES ET DES RESSOURCES

87 H/9

EDITION 1 ÉDITION