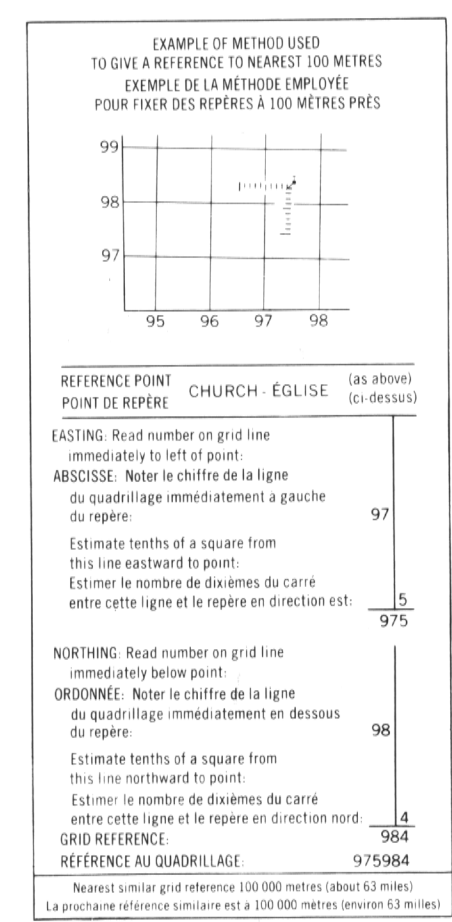
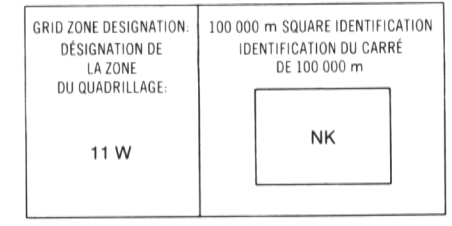
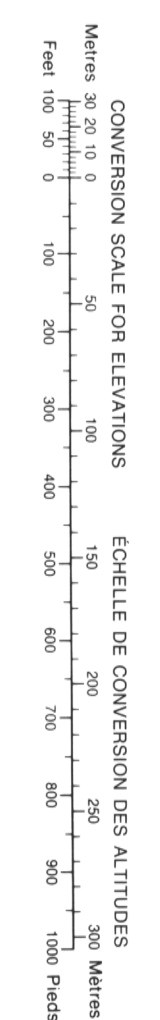
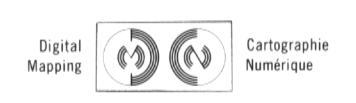


METRIC/MÉTRIQUE

METRIC/MÉTRIQUE

Military users refer to this map as: Réference de cette carte pour usage militaire. SERIES: A 002. MAP: 87 H/13. ÉDITION: 1 MCE. ÉDITION: 1 MCE.

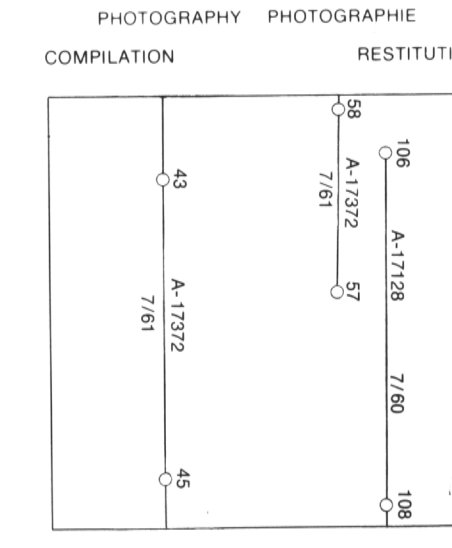


ONE THOUSAND METRE
UNIVERSAL TRANSVERSE MERCATOR GRID
ZONE 11
QUADRILLAGE DE MILLE MÈTRES
TRANSVERSE UNIVERSSEL DE MERCATOR

The 1984 MAGNETIC BEARING is 45°40' (812 mils)
EAST OF GRID NORTH.
ANNUAL CHANGE DECREASING 26.8"
GRID NORTH is 1°26' (25 mils) EAST OF TRUE NORTH
for centre of map.

Le REPÈRE MAGNÉTIQUE en 1984 est à 45°40' (812 mils)
à l'EST DU GRID NORTH.
VARIATION ANNUELLE DÉCROISSANTE 26.8"
NORD DU QUADRILLAGE est à 1°26' (25 mils) à l'EST DU
NORD GÉOGRAPHIQUE au centre de la carte.

THE MAGNETIC COMPASS IS LIKELY
TO BE USELESS IN THIS AREA
LA BOUSSOLE SERA PROBABLEMENT
INUTILE DANS CETTE RÉGION



88 B/1	88 A/4	88 A/3
87 G/16	87 H/13	87 H/14
87 G/9	87 H/12	87 H/11