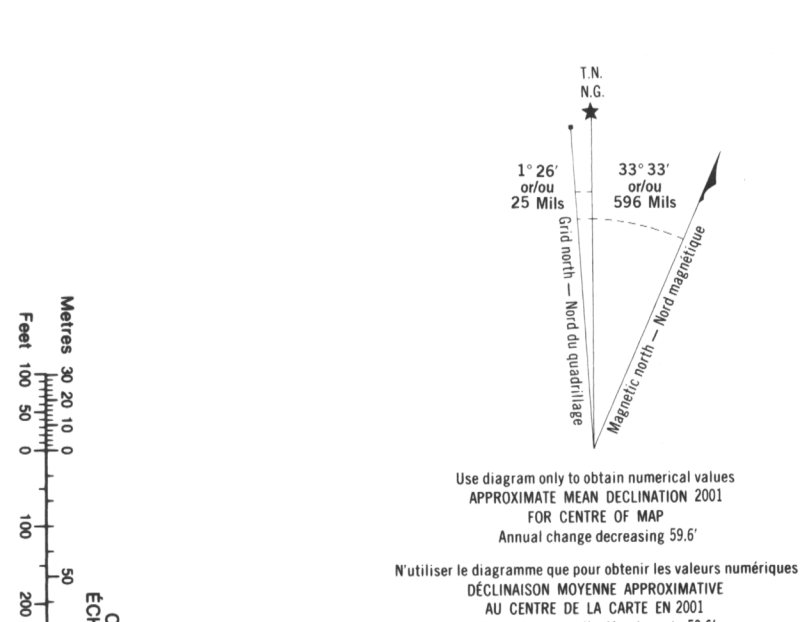


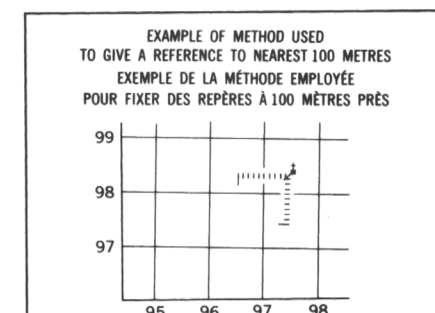
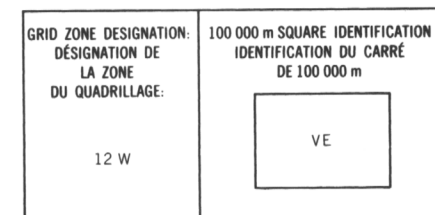
LEGEND - LÉGENDE

ROAD, HARD SURFACE		ROUTE, REVÊTEMENT DUR
ROAD, LOOSE SURFACE		ROUTE, SURFACE DE GRAVIER
CART TRACK, WINTER ROAD		CHEMIN DE TERRE, ROUTE D'HIVER
TRAIL, CUT LINE, PORTAGE		SENTIER, PÉNCÉ OU PORTAGE
BUILT-UP AREA		AGLOMÉRATION
RAILWAY, STATION		CHEMIN DE FER; VOIE D'ÉLÉMENT; STATION
BRIDGE		PON
SEAPLANE BASE, SEAPLANE ANCHORAGE		BASE D'HYDROAVIONS; MOULAGE D'HYDROAVION
HOUSE, BARN		MAISON; GRANG
CHURCH, SCHOOL		EGLISE; ÉCOLE
TOWER, LANDMARK OBJECT		TOUR; ÉLÉMENT-REPERE
WELL, OIL, GAS, TANK, WATER		PUITS; PÉTROLE, GAZ; RÉSERVOIR; EAUX
POWER TRANSMISSION LINE		LIGNE DE TRANSPORT D'ÉLÉMENT
MINE, GRAVEL PIT		MINE; GRAVIER
CUT, EMBANKMENT		DÉBÂIS; REMBLAI
INTERNATIONAL, PROVINCIAL BOUNDARY WITH MONUMENT AND NUMBER		FRONTIÈRE INTERNATIONALE, LIMITE PROVINCIALE AVEC MONUMENT ET NUMÉRO
PROVINCIAL BOUNDARY, UNSURVEYED		LIMITE PROVINCIALE, NON APPRÉHÉ
COUNTY, DISTRICT BOUNDARY		LIMITE DE COMTE, DE DISTRICT
TOWNSHIP, PARISH BOUNDARY		LIMITE DE TOWNSHIP, DE CANTON, DE PAROISSE
MUNICIPALITY BOUNDARY		LIMITE DE MUNICIPALITÉ
RESERVE, SANCTUARY, PARK, ETC. BOUNDARY		LIMITE DE RÉSERVES, SANCTUAIRES, PARCS, ETC.
OUTLINED LANDMARK AREA, TOWNSHIP APPROPRIATE		LIMITE DE SURFACE REPERÉE; LIMITE APPROPRIÉE
D.L.S. BOUNDARY CORNER, UNSURVEYED		CORN DE TOWNSHIP (A.T.C.); LIMITE, NON APPRÉHÉ
D.L.S. SECTION CORNERS		CONS DE SECTION (A.T.C.)
HORIZONTAL CONTROL POINT		POINT DE CONTRÔLE PLANIMÉTRIQUE
BENCH MARK WITH ELEVATION		REPERE DE NIVELLEMENT AVEC COORDONNÉE
POI ELEVATION, PRECISE		POINT COTÉ, PRÉCIS
STREAM OR SHORELINE, INSHORE		COURS D'EAU OU RIVE, IMPRÉHÉ
LAKE, INTERMITTENT LAKE, SHALLOW LAKE		LAC; LAC INTERMITTENT; LAC PEU PROFOND
FLOODED LAND		RÉGION INONDÉE
MARSH, SWAMP (WOODED); STRING BOG		MARAIS, MARÉCAIX; FONDREINE À FLAMÉRAISON
DRY RIVER BED WITH CHANNELS		LIT DE COURS D'EAU TAIN AVEC CHÉNAUX
RAPIDS, FALLS, RAPIDS		RAPIDES, CHUTES, RAPIDS
FORESHORE FLATS, SAND IN WATER, ROCKS		ESTRANS, SABLE SOUS L'EAU; ROCHES
ROCK LEDGE, REEF		BARRE ROCHUEUSE, RÉF
TUNDRA, LAKES IN TUNDRA; POLYCONS		TOUNDRAS, LACS EN TOUNDRAS; POLYGONES DE TOUNDRAS
PALSA BOG		FONDREINE DE PALLES
DAM, WHARF		BARRIÈRE DE QUAI
ICEFIELD (GLACIER), MORaine		CHAMP DE GLACE (GLACIER); MORaine
DEBRIS COVERED ICE		GLACE AVEC DÉBRIS
PINGO		PIN
DITCH		FOSSE
CONTOURS		COURBES DE NIVEL
APPROXIMATE CONTOURS		COURBES DE NIVEAU APPROXIMATIVES
DEPRESSION CONTOUR		COURBE DE CULÉE
CLIFF		ÉCHART
SPOT ELEVATION, APPROXIMATE		POINT COTÉ, APPROXIMATIF
WATER ELEVATION		ALTITUDE DE LA SURFACE DE L'EAU
ESKER		ESKER
SAND, SAND DUNES, RAISED BEACHES		SABLE, DUNES DE SABLE, PLAGES SURÉLEVÉES
HISTORIC SITE		LIÉU HISTORIQUE
WOODED AREA, FOREST, CLEARED AREA		SURFACE BOISÉE; FORÊT; ESPACE DÉBARRÉ; CLAIRIÈRE

METRIC/MÉTRIQUE



ONE THOUSAND METRE
UNIVERSAL TRANSVERSE MERCATOR GRID
ZONE 12
QUADRILLAGE UNIVERSEL TRANSVERSE DE MERCATOR
DE MILLE MÈTRES



88 A/2	88 A/1	78 B/4
87 H/15	87 H/16	77 G/13
87 H/10	87 H/9	77 G/12

87 H/15	87 H/16	77 G/13
87 H/10	87 H/9	77 G/12

Index to adjoining Maps of the National Topographic System
Tableau d'assemblage du Système national de référence cartographique

45'

THE MAGNETIC COMPASS MAY BE
ERRATIC IN THIS AREA
LA BOUSSOLE S'ERA PEUT-ÊTRE
INSTABLE DANS CETTE RÉGION

LA BOUSSOLE SERA PEUT-ÊTRE
INSTABLE DANS CETTE RÉGION

Coordinate Conversion NAD83 (WGS 84) to NAD27
Mean Value for this Map

Geographic:	Latitude	subtract	1.9"
	Longitude	subtract	7.1"
Grid:	Northing	subtract	228 m
	Eastings	add	65 m

ÉTABLIE PAR LE CENTRE D'INFORMATION TOPOGRAPHIQUE
MINISTÈRE DES RESSOURCES NATURELLES.
RENSEIGNEMENTS À JOUR EN 1989. PUBLIÉE EN 2001.
© 2001, SA MAJESTÉ LA REINE DU CHEF DU CANADA.
MINISTÈRE DES RESSOURCES NATURELLES.

ALTITUDES EN MÈTRES
ÉQUIDISTANCE DES COURBES...10 MÈTRES
SYSTÈME DE RÉFÉRENCE GÉODÉSIQUE NORD-AMÉRICAIN 1983

PROJECTION TRANSVERSE DE MERCATOR


POUR TOUT RENSEIGNEMENT CONCERNANT LES REPÈRES DE NIVELLEMENT ET LES BORNES GÉODÉSIQUES, PRIÈRE DE S'ADRESSER À LA DIVISION DES LEVÉS GÉODÉSIQUES, CENTRE CANADIEN DES LEVÉS, OTTAWA.

AUCUNE ZONE FORESTIÈRE SUR CETTE CARTE

NO TITLE

NORTHWEST TERRITORIES TERRITOIRES DU NORD-OUEST

NO TITLE



ELEVATIONS IN METRES ABOVE MEAN SEA LEVEL
CONTOUR INTERVAL.....10 METRES

NORTH AMERICAN DATUM 1983
TRANSVERSE MERCATOR PROJECTION

INFORMATION CONCERNING BENCH MARKS AND HORIZONTAL SURVEY MONUMENTS CAN BE OBTAINED FROM GEODETIC SURVEY, CANADA CENTRE FOR SURVEYING, OTTAWA.

NO FOREST AREA ON THIS MAP

PRODUCED BY THE CENTRE FOR TOPOGRAPHIC
INFORMATION, DEPARTMENT OF NATURAL RESOURCES,
INFORMATION CURRENT AS OF 1989. PUBLISHED 2001.
© 2001. HER MAJESTY THE QUEEN IN RIGHT OF CANADA
DEPARTMENT OF NATURAL RESOURCES.

**PROVISIONAL PRINT
IMPRESSION PROVISOIRE**