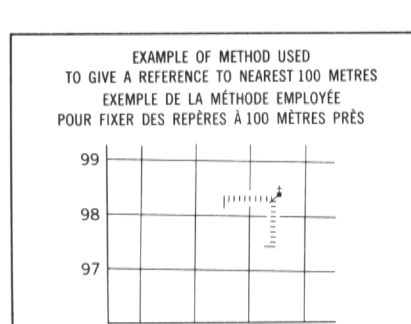
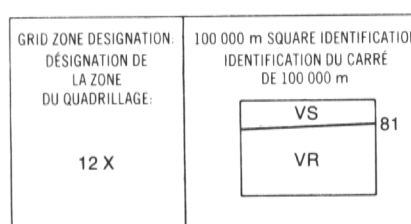
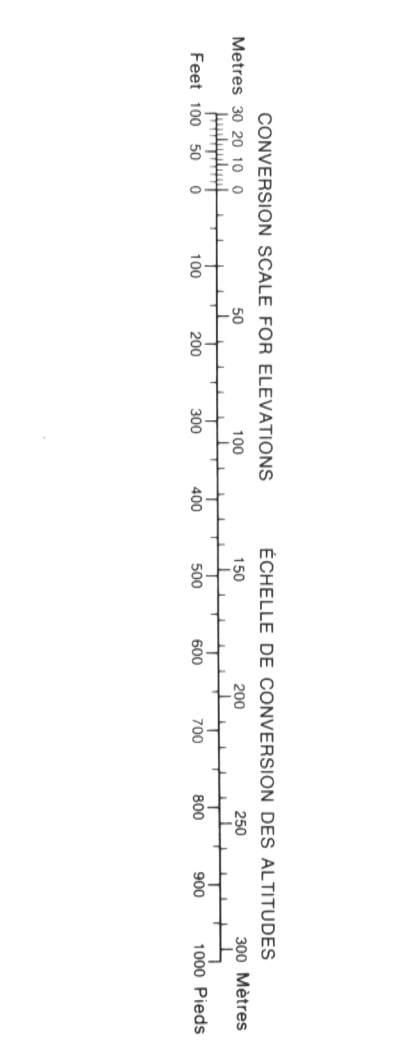




Military users,
refer to this map as:
Référence de cette carte
pour usage militaire.

SERIES A 002 SÉRIE
MAP 88 A/15 CARTE
ÉDITION 1 MCE ÉDITION



REFERENCE POINT
POINT DE RÉFÈRE

EASTING: Read number on grid line immediately to left of point.
ABSCISSE: Note le chiffre de la ligne du quadrillage immédiatement à gauche du repère.

Estimate tenths of a square from this line eastward to point.
Estimer le nombre de dixièmes du carré entre cette ligne et le repère en direction est.

NORTHING: Read number on grid line immediately below point.
ORDONNÉE: Note le chiffre de la ligne du quadrillage immédiatement en dessous du repère.

Estimate tenths of a square from this line northward to point.
Estimer le nombre de dixièmes du carré entre cette ligne et le repère en direction nord.

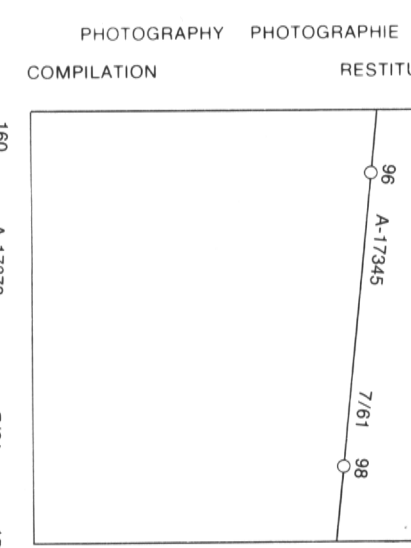
GRID REFERENCE: 975964
RÉFÉRENCE AU QUADRILLAGE: 975964

Nearest similar grid reference 100 000 metres
La prochaine référence similaire est à 100 000 mètres

ONE THOUSAND METRE
UNIVERSAL TRANSVERSE MERCATOR GRID
ZONE 12
QUADRILLAGE DE MILLE MÈTRES
TRANSVERSE UNIVERSEL DE MERCATOR

The 1984 MAGNETIC BEARING is 51°57' (924 mils) EAST OF GRID NORTH.
ANNUAL CHANGE DECREASING 34.0'
GRID NORTH is 2°23' (42 mils) WEST OF TRUE NORTH for centre of map.

THE MAGNETIC COMPASS IS LIKELY TO BE USELESS IN THIS AREA
LA BOUSSOLE SERA PROBABLEMENT INUTILE DANS CETTE RÉGION



88 D/3	88 D/2	88 D/1
88 A/14	88 A/15	88 A/16
88 A/11	88 A/10	88 A/9

NOTE:
GRID TICKS WITH NUMBERS IN BRACKETS OR WITHOUT NUMBERS INDICATE THE ZONE 11.
LES TRAITS NUMÉRIQUES ENTRE PARENTHÈSES OU SANS NUMÉROS INDICENT LE QUADRILLAGE DE 1000 MÈTRES T.U.M.

WILLOUGHBY POINT
88 A/15
ÉDITION 1 ÉDITION

Energy, Mines and Resources Canada
Energie, Mines et Ressources Canada

PROVISIONAL PRINT
IMPRESSION PROVISOIRE