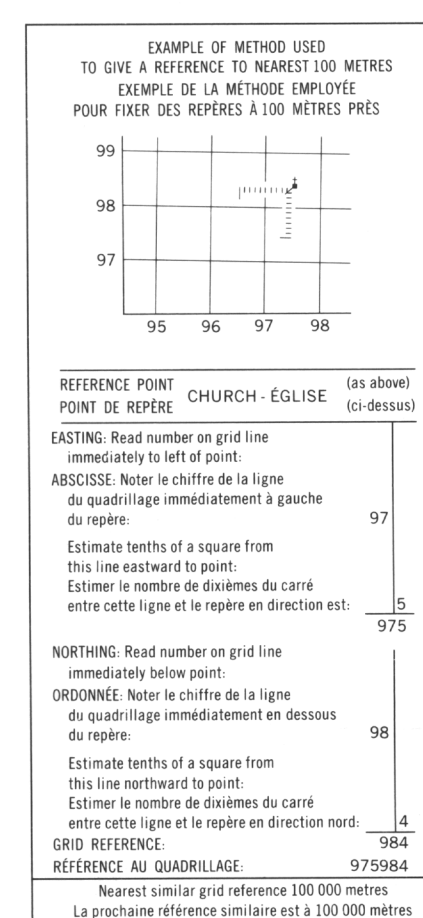
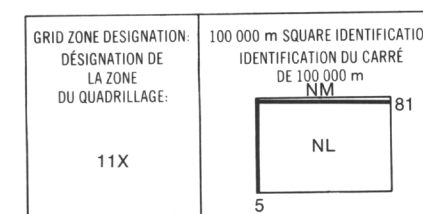
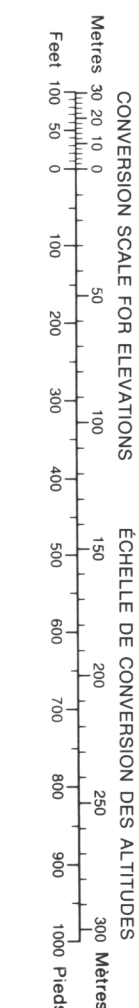


Military users, refer to this map as:	SERIES A 002	SÉRIE
Référence de cette carte pour usage militaire:	MAP 88 B/16	CART
	EDITION 1 MCE	ÉDITION



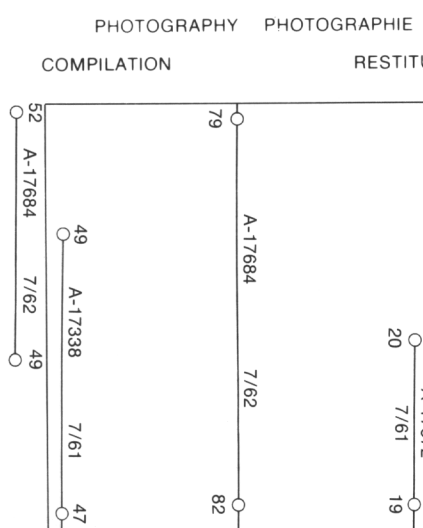
ONE THOUSAND METRE  
UNIVERSAL TRANSVERSE MERCATOR GRID  
ZONE 11  
QUADRILLAGE DE MILLE MÈTRES  
TRANSVERSE UNIVERSEL DE MERCATOR

The 1983 MAGNETIC BEARING is 49°07' (873 mils)  
EAST of GRID NORTH.  
ANNUAL CHANGE DECREASING 26.2°  
GRID NORTH is 0°29' (8 mils) EAST of TRUE NORTH  
for centre of map.

Le REPERE MAGNÉTIQUE en 1983 est à 49°07' (873  
à l'EST du NORD DU QUADRILLAGE.  
VARIATION ANNUELLE DÉCROISSANTE 26.2°  
NORD DU QUADRILLAGE est à 0°29' (8 mils) à l'EST  
NORD GÉOGRAPHIQUE au centre de la carte.

THE MAGNETIC COMPASS MAY  
BE ERRATIC IN THIS AREA

LA BOUSSOLE SERA PEUT-ÊTRE  
INSTABLE DANS CETTE REGION



88 C/2	88 C/1	88 D
88 B/15	88 B/16	88 A
88 B/10	88 B/9	88 A

PRODUCED BY THE SURVEYS AND MAPPING BRANCH,  
DEPARTMENT OF ENERGY, MINES AND RESOURCES.  
OTTAWA, PUBLISHED IN 1983

COPIES MAY BE OBTAINED FROM THE CANADA MAP OFFICE,  
DEPARTMENT OF ENERGY, MINES AND RESOURCES, OTTAWA,  
OR YOUR NEAREST MAP DEALER.

© 1983 HER MAJESTY THE QUEEN IN RIGHT OF CANADA,  
DEPARTMENT OF ENERGY, MINES AND RESOURCES.

**PROVISIONAL PRINT**  
**IMPRESSION PROVISOIRE**

**ELEVATIONS IN METRES ABOVE MEAN SEA LEVEL**  
**CONTOUR INTERVAL..... 10 METRES**  
 NORTH AMERICAN DATUM 1927  
 TRANSVERSE MERCATOR PROJECTION

NORTH AMERICAN DATUM 1927  
TRANSVERSE MERCATOR PROJECTION

INFORMATION CONCERNING BENCH MARKS AND HORIZONTAL SURVEY MONUMENTS CAN BE OBTAINED FROM GEODETTIC SURVEY, SURVEYS AND MAPPING BRANCH, OTTAWA.

DISTRICT OF FRANKLIN  
NORTHWEST TERRITORIES

Scale 1:50 000 Echelle

The graphic scale bar is divided into three horizontal sections. The top section is labeled 'Miles' and has markings for 0, 1, 2, and 3. The middle section is labeled 'Metres' and has markings for 0, 1000, 2000, 3000, and 4000. The bottom section is labeled 'Yards' and has markings for 0, 1000, 2000, 3000, and 4000. The scale is 1:50,000.

ALTITUDES EN MÈTRES  
ÉQUIDISTANCE DES COURBES ..... 10 MÈTRES  
SYSTÈME DE RÉFÉRENCE GÉODÉSIQUE NORD-AMÉRICAIN 192  
PROJECTION TRANSVERSE DE MERCATOR

SYSTEME DE RÉFÉRENCE GÉODÉSIQUE NORD-AMÉRICAIN 1928  
PROJECTION TRANSVERSE DE MERCATOR

POUR TOUT RENSEIGNEMENT CONCERNANT LES REPÈRES  
ET BORNES ALTIMÉTRIQUES, S'ADRESSER AUX LEVÉS  
GÉODÉSIQUES, DIRECTION DES LEVÉS ET DE LA CARTO-  
GRAPHIE, OTTAWA.

ÉTABLI PAR LA DIRECTION DES LEVÉS ET DE LA CARTOGRAPHIE, MINISTÈRE DE L'ÉNERGIE, DES MINES ET DES RESSOURCES, OTTAWA, PUBLIÉE EN 1983.

CES CARTES SONT EN VENTE AU BUREAU DES CARTES DU CANADA, MINISTÈRE DE L'ÉNERGIE, DES MINES ET DES RESSOURCES, OTTAWA, OU CHEZ LE VENDEUR LE PLUS PRES

© 1983, SA MAJESTÉ LA REINE DU CHEF DU CANADA,  
MINISTÈRE DE L'ÉNERGIE, DES MINES ET DES RESSOURCES.

© 1983. SA MAJESTÉ LA REINE DU CHEF DU CANADA.  
MINISTÈRE DE L'ÉNERGIE, DES MINES ET DES RESSOURCES.

© 1983 - SA MAJESTÉ LA REINE DU CHEF DU CANADA.  
MINISTÈRE DE L'ÉNERGIE, DES MINES ET DES RESSOURCES.

PLIER CETTE CARTE PEUT L'ENDOMMAGER



Energy, Mines and  
Resources Canada    Énergie, Mines et  
Ressources Canada