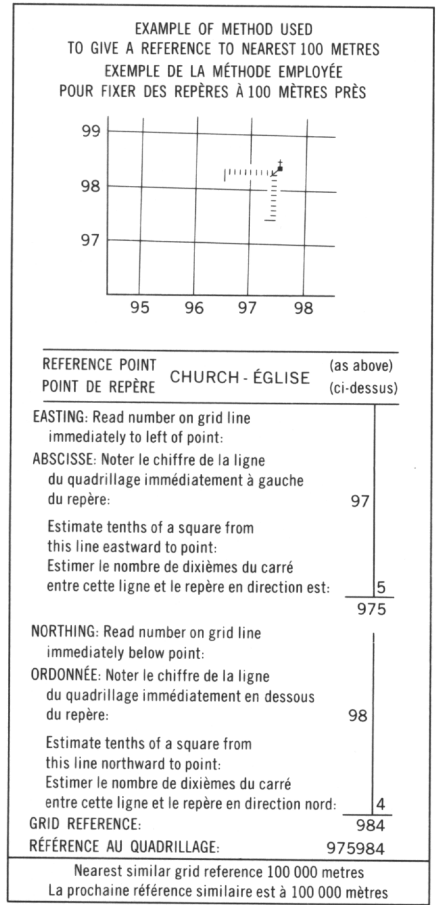
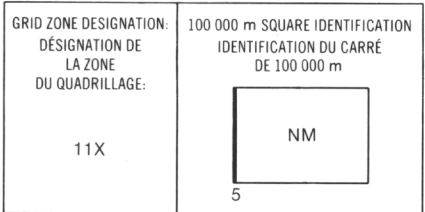
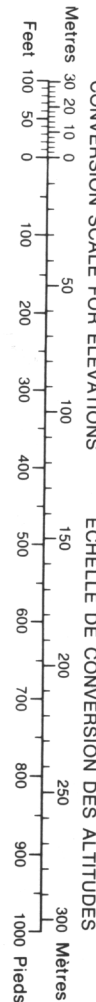


METRIC/MÉTRIQUE

METRIC/MÉTRIQUE

Military users, refer to this map as: 88 C/1 MAP 88 C/1 Série A 002 ÉDITION 1 MCE ÉDITION 1

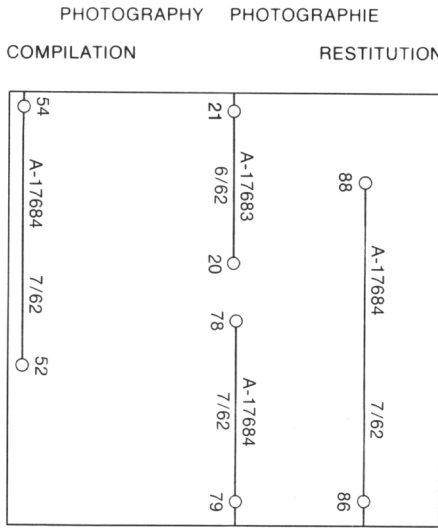


ONE THOUSAND METRE UNIVERSAL TRANSVERSE MERCATOR GRID ZONE 11 QUADRILLAGE DE MILLE MÈTRES TRANSVERSE UNIVERSEL DE MERCATOR

The 1983 MAGNETIC BEARING is 49°33' (881 mils) EAST OF GRID NORTH. ANNUAL CHANGE DECREASING 26.6' GRID NORTH is 0°29' (8 mils) EAST of TRUE NORTH to centre of map.

Le REPERE MAGNÉTIQUE en 1983 est à 49°33' (881 mils) à l'EST du NORD DU QUADRILLAGE. VARIATION ANNUELLE DÉCROISSANTE 26.6' NORD DU QUADRILLAGE est à 0°29' (8 mils) à l'EST du NORD GÉOGRAPHIQUE au centre de la carte.

THE MAGNETIC COMPASS IS LIKELY TO BE USELESS IN THIS AREA. LA BOUSSOLE SERA PROBABLEMENT INUTILE DANS CETTE RÉGION.



88 C/7	88 C/8	88 D/5
88 C/2	88 C/1	88 D/4
88 B/15	88 B/16	88 A/13

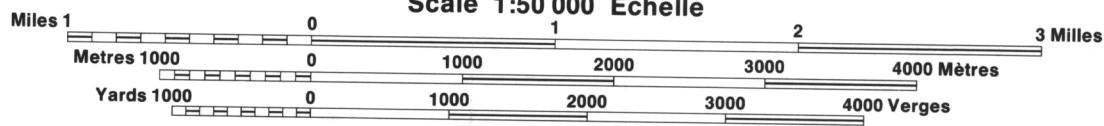
ELEVATIONS IN METRES ABOVE MEAN SEA LEVEL CONTOUR INTERVAL 10 METRES

NORTH AMERICAN DATUM 1927 TRANSVERSE MERCATOR PROJECTION

INFORMATION CONCERNING BENCH MARKS AND HORIZONTAL SURVEY MONUMENTS CAN BE OBTAINED FROM GEODETIC SURVEY, SURVEYS AND MAPPING BRANCH, OTTAWA.

DISTRICT OF FRANKLIN NORTHWEST TERRITORIES

Scale 1:50 000 Échelle



ALTITUDES EN MÈTRES ÉQUIDISTANCE DES COURBES 10 MÈTRES

SYSTÈME DE RÉFÉRENCE GÉODÉSIQUE NORD-AMÉRICAIN 1927 PROJECTION TRANSVERSE DE MERCATOR

POUR TOUT RENSEIGNEMENT CONCERNANT LES REPERES ET BORNES ALTIMÉTRIQUES, S'ADRESSER AUX LEVES GÉODÉSIQUES, DIRECTION DES LEVES ET DE LA CARTOGRAPHIE, OTTAWA.

ÉTABLI PAR LA DIRECTION DES LEVES ET DE LA CARTOGRAPHIE, MINISTÈRE DE L'ÉNERGIE, DES MINES ET DES RESSOURCES, OTTAWA, PUBLIÉE EN 1983. CES CARTES SONT EN VENTE AU BUREAU DES CARTES DU CANADA, MINISTÈRE DE L'ÉNERGIE, DES MINES ET DES RESSOURCES, OTTAWA, OU CHEZ LE VENDEUR LE PLUS PRÈS. © 1983 SA MAJESTÉ LA REINE DU CHEF DU CANADA, MINISTÈRE DE L'ÉNERGIE, DES MINES ET DES RESSOURCES.

PLIER CETTE CARTE PEUT L'ENDOMMAGER

88 C/1 ÉDITION 1 ÉDITION