
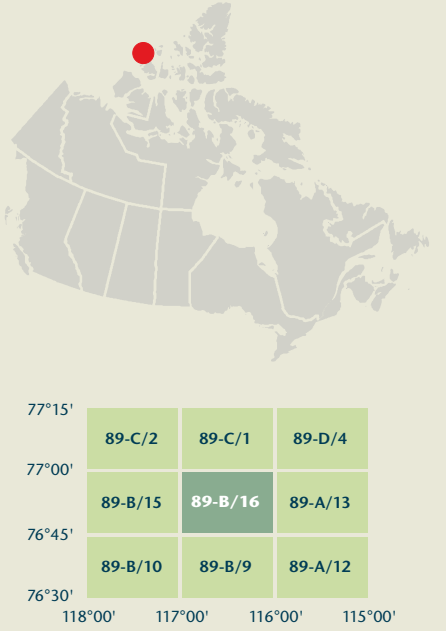


Northwest Territories
Territoires du Nord-Ouest

Produced on March 30, 2010, by the Centre for
 Geographic Information, Natural Resources Canada

Établie le 30 mars 2010, par le Centre d'information topographique, Ressources naturelles Canada.

The paper copy of this map meets the print quality standards of Natural Resources Canada when it bears a Certified Map Printer holographic label.

La copie papier de cette carte respecte les normes de qualité d'impression de Ressources naturelles Canada quand elle porte l'étiquette holographique de l'imprimeur de cartes accrédité.

Map content validity dates
 • Road networks: 14 Oct 2017

- Road network, Absent
- Hydrographic network, 1960 - 2000
- Vegetation, Absent
- Buildings, Absent
- Boundaries, Absent
- Toponymy, 2006 - 2008

For corrections, additions or comments concerning the content of this map, please contact Natural Resources Canada at: topo.maps@NRCan.gc.ca
Visit our Web site: <http://maps.NRCan.gc.ca>

© 2010, Her Majesty the Queen in Right of Canada.

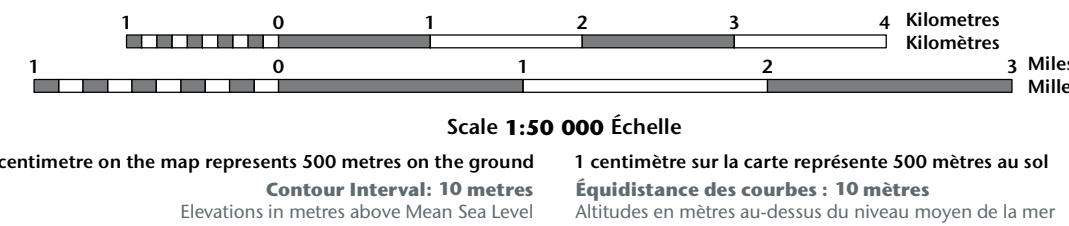
Dates de validité du contenu de la carte
 • Diplôme: mention: Absent

- Réseau routier, Absent
- Réseau hydrographique, 1960 - 2000
- Végétation, Absent
- Bâtiments, Absent
- Limites, Absent
- Toponymie, 2006 - 2008

Pour toutes corrections, additions ou commentaires concernant le contenu de cette carte, veuillez contacter Ressources naturelles Canada par courrier électronique à : cartes.topo@RNC.gc.ca
Visitez notre site Web : <http://cartes.RNC.gc.ca>

© 2010. Sa Majesté la Reine du chef du Canada.

NO TITLE

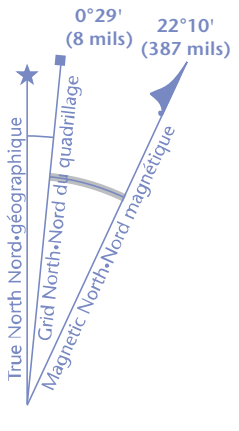
Northwest Territories
Territoires du Nord-Ouest

Use diagram only to obtain numeric values
Approximate Mean Declination 2010
for centre of map
Annual change decreasing 113.6'

N'utiliser le diagramme que pour obtenir les valeurs numériques
Déclinaison moyenne approximative au centre de la carte en 2010
Variation annuelle décroissante 113.6°

For magnetic declination information,
visit: <http://gsc.nrcan.gc.ca/geomag>
Pour information sur la déclinaison magnétique
visitez : <http://cgf.rncan.gc.ca/geomag>

The magnetic compass may be erratic in this region.
La boussole sera peut-être instable dans cette région.



100 000 metre Squa
Identification
Identification du car
de 100 000 mètres

NF

A tutorial on how to estimate position from a grid can be found at: <http://maps.ericniebler.com/>
Consultez le tutoriel sur la manière

77°15'	89-C/2	
77°00'		

	89-B/15	89-B/16	89-A/13
76°45'			
	89-B/10	89-B/9	89-A/12
76°30'			
	118°00'	117°00'	116°00'
			115°00'

Printed map / Carte imprimée
Cat. no. / No de cat.
M116-2/089B16

ISSN 1913-884X
ISBN 978-0-660-65144-6

89-B/16
SCALE 1:50.00

VERSION 00
VERSION 00
A733

tal man / Carte numérique

no. / No de cat.
5-2/089B16-PDF
1915-8858
978-1-100-51036-1