



PRODUCED BY THE CANADA CENTRE FOR MAPPING,  
 DEPARTMENT OF ENERGY, MINES AND RESOURCES.  
 INFORMATION CURRENT AS OF 1989. PUBLISHED 1992.

COPIES MAY BE OBTAINED FROM THE CANADA MAP OFFICE,  
 DEPARTMENT OF ENERGY, MINES AND RESOURCES, OTTAWA,  
 OR YOUR NEAREST MAP DEALER.

© 1992, HER MAJESTY THE QUEEN IN RIGHT OF CANADA,  
 DEPARTMENT OF ENERGY, MINES AND RESOURCES.

# BARTLETT ISLAND

REGIONAL DISTRICT OF ALBERNI-CLOQUOT  
 CLAYOQUOT LAKE DISTRICT

## BRITISH COLUMBIA COLOMBIE-BRITANNIQUE

Information concerning bench marks and horizontal survey monuments can be obtained from Geomatics Survey, Canada Centre for Surveying, Ottawa.

Pour tout renseignement concernant les repères de nivellement et les bornes géodésiques, prière de s'adresser à la Division des Géomatiques, Centre canadien des levés, Ottawa.

Geographic Latitude - subtract 5.2°  
 Longitude - add 5.2°

Grid Northing - add 134m  
 Easting - subtract 120m

CONVERSION SCALE FOR ELEVATIONS

Metres 30 20 10 0 100 200 300

Feet 100 50 0 100 200 300 400 500 600 700 800 900 1000

Mètres

Consigne Conversion Nord 7° à Nord 8° (N 69° 84)

Remarque: Pour les cartes  
 RENSEIGNEMENTS À JOUR EN 1989. PUBLIÉE EN 1992.

ÉTABLI PAR LE CENTRE CANADIEN DE CARTOGRAPHIE  
 MINISTÈRE DE L'ÉNERGIE, DES MINES ET DES RESSOURCES  
 RENSEIGNEMENTS À JOUR EN 1989. PUBLIÉE EN 1992.

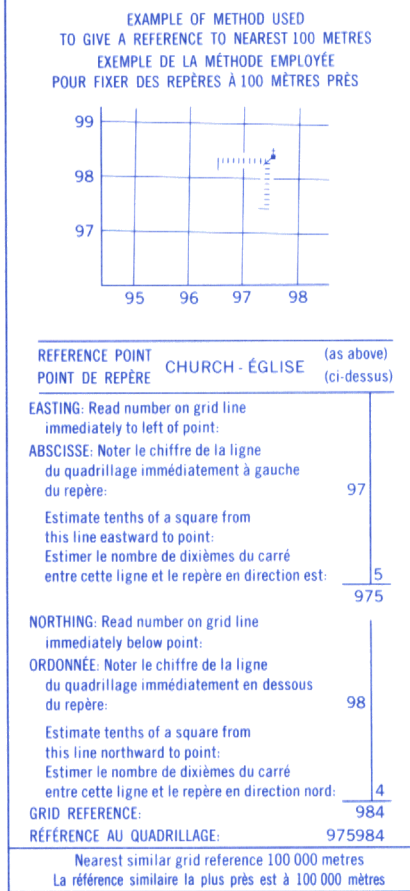
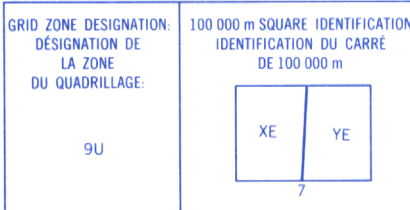
LES CARTES SONT EN VENTE AU BUREAU DES CARTES  
 CANADA, MINISTÈRE DE L'ÉNERGIE, DES MINES ET  
 DES RESSOURCES, OTTAWA, OU CHEZ LE Vendeur LE PLUS PRÈS.

© 1992, SA MAJESTÉ LA REINE DU CHEF DU CANADA,  
 MINISTÈRE DE L'ÉNERGIE, DES MINES ET DES RESSOURCES

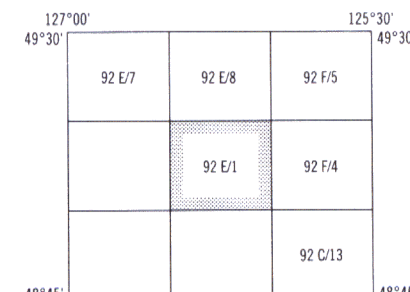
Use diagram only to obtain numerical values  
 APPROXIMATE MEAN DECLINATION 1991  
 FOR CENTRE OF MAP  
 Annual change decreasing 7.3'

N'utiliser le diagramme que pour obtenir les valeurs numériques  
 DÉCLINAISON MOYENNE APPROXIMATIVE  
 AU CENTRE DE LA CARTE EN 1991  
 Variation annuelle décroissante 7.3'

ONE THOUSAND METRE  
UNIVERSAL TRANSVERSE MERCATOR GRID  
ZONE 9  
QUADRILLAGE UNIVERSEL TRANSVERSE DE MERCATOR  
DE MILLE MÈTRES



BROWN NUMBERED TICKS INDICATE  
THE 1000 METRE U.T.M. GRID  
ZONE 10  
LES AMORCES BRUNES NUMÉROTÉES REPRÉSENTENT  
LE QUADRILLAGE U.T.M. DE 1000 MÈTRES



BARTLETT ISLAND  
92 E/1  
EDITION 5 ÉDITION ●