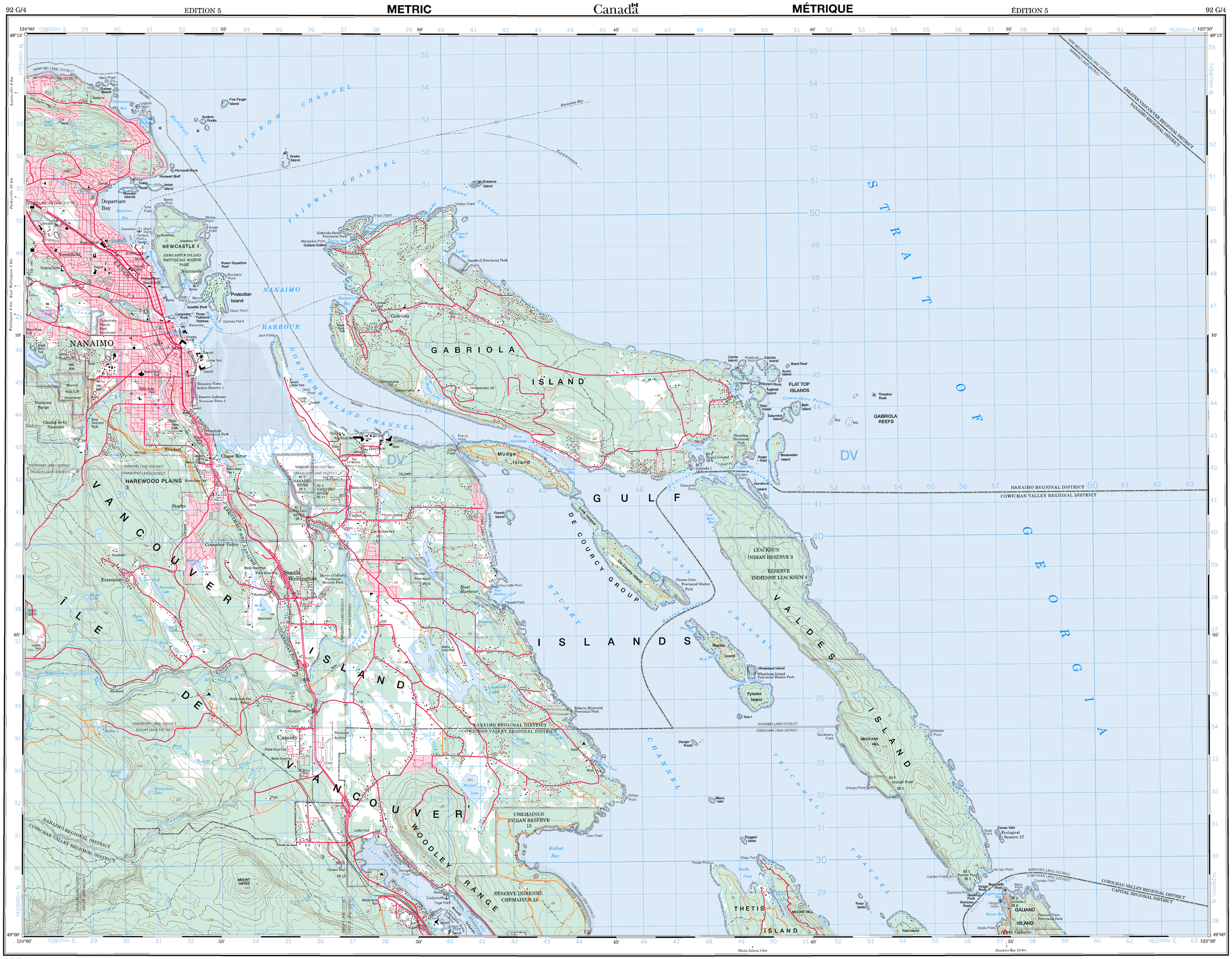

PRODUCED BY THE CENTRE FOR TOPOGRAPHIC INFORMATION, NATURAL RESOURCES CANADA. INFORMATION CURRENT AS OF 1989. ROAD NETWORK, BOUNDARIES AND TOPONYMS CURRENT AS OF 1996. PUBLISHED 1998.

COPIES MAY BE OBTAINED FROM THE CANADA MAP OFFICE, OTTAWA, OR YOUR NEAREST MAP DEALER.

© 1998. HER MAJESTY THE QUEEN IN RIGHT OF CANADA.

FOR ALL COMMENTS OR QUESTIONS CONCERNING MAPS, PLEASE CALL 1–800–465–6277.

FOR ALL QUESTIONS CONCERNING DIGITAL DATA, PLEASE CALL 1–800–661–2638.

SOURCES:

Geodetic Survey Division
Bench marks, horizontal survey monuments and coordinate conversion

Roads:

		dual highway (divided or divided 2 lanes)	more than 2 lanes (one or 2 votes less than 2 lanes)
hard surface	revêtement dur	2 votes	more than 2 votes
loose or stabilized surface, all weather	gravier, agglomiré, toute saison	2 lanes or more	less than 2 lanes
loose surface, dry weather	de gravier, temps sec	2 votes (no div.)	more than 2 votes
street/unclassified road	rue/route non classée		
vehicle track	chemin de ferre		
trail, cut line or portage	sentier, percée ou portage		

Routes :

hard surface	revêtement dur		
loose surface, dry weather	de gravier, temps sec		
vehicle track	chemin de ferre		
trail, cut line or portage	sentier, percée ou portage		

FOR COMPLETE REFERENCE SEE RIVERSE SIDE — POUR UNE LISTE COMPLÈTE, VOIR AU VERSO

NANAIMO
BRITISH COLUMBIA COLOMBIE–BRITANNIQUE

Scale 1 :50 000 Échelle

Kilometres 1 0 1 2 3 4 Kilomètres
Miles 1 0 1 2 3 Milles

CONVERSION SCALE FOR ELEVATIONS / **ÉCHELLE DE CONVERSION DES ALTITUDES**

Metres 30 20 10 0 50 100 150 200 250 300 Mètres
Feet 100 50 0 100 200 300 400 500 600 700 800 900 1000 Pieds

CONTOUR INTERVAL 20 METRES
Elevations in Metres above Mean Sea Level

TRANSVERSE MERCATOR PROJECTION
North American Datum 1983

Coordinate Conversion NAD 83 (WGS 84) to NAD 27
Minute Values for this map

Geographic:	Latitude — add	0.6"	
	Longitude — subtract	4.9"	
Grid:	Northing — subtract	200 m	
	Easting — add	98 m	

ÉQUIDISTANCE DES COURBES 20 MÈTRES
Altitudes en mètres

PROJECTION TRANSVERSE DE MERCATOR
Système de référence géodésique nord–américain 1983

Conversion des coordonnées NAD 83 (WGS 84) à NAD 27
Valeurs imprimées pour cette carte

Coordonnées géographiques :	Latitude —	additionner	0,6"
	Longitude —	soustraire	4,9"
Quadrillage :	Ordonnée (N) —	soustraire	200 m
	Abscisse (E) —	additionner	98 m

SOURCES :

Division des levés géodésiques
Repères de nivellement, bornes altimétriques et conversion de coordonnées

ÉTABLIE PAR LE CENTRE D'INFORMATION TOPOGRAPHIQUE, RESSOURCES NATURELLES CANADA. RENSEIGNEMENTS À JOUR EN 1989. RÉSEAU ROUTIER, LIMITES ET TOPONYMES À JOUR EN 1996. PUBLIÉE EN 1998.

CES CARTES SONT EN VENTE AU BUREAU DES CARTES DU CANADA, OTTAWA, OU CHEZ LE VENDEUR LE PLUS PRÈS.

© 1998. SA MAJESTÉ LA REINE DU CHEF DU CANADA.

POUR TOUT COMMENTAIRE OU TOUTE QUESTION CONCERNANT LES CARTES, S.V.P. TÉLÉPHONEZ AU 1–800–465–6277.

POUR TOUTE QUESTION CONCERNANT LES DONNÉES NUMÉRIQUES, PRIÈRE DE TÉLÉPHONER AU 1–800–661–2638.

Natural Resources Canada — Ressources naturelles Canada

Military users, refer to this map as: / Référence de cette carte pour usage militaire :			
	SERIES	A 721	SERIE
	MAP	92 G/4	CARTE
	EDITION	5 MCE	EDITION

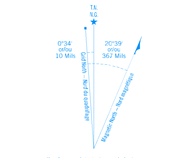

Use diagram only to obtain numerical values
APPROXIMATE MEAN DECLINATION 1998
FOR CENTRE OF MAP
Annual change decreasing 6.2'

N'utiliser le diagramme que pour obtenir les valeurs numériques
DÉCLINAISON MOYENNE APPROXIMATIVE
AU CENTRE DE LA CARTE EN 1998
Variation annuelle décroissante 6.2'

ONE THOUSAND METRE
UNIVERSAL TRANSVERSE MERCATOR GRID
ZONE 10
QUADRILLAGE UNIVERSEL TRANSVERSE DE MERCATOR
DE MILLE MÈTRES

GRID ZONE DESIGNATION. DÉSIGNATION DE LA ZONE DU QUADRILLAGE.	100 000 m SQUARE IDENTIFICATION. IDENTIFICATION DU CARRÉ DE 100 000 m
10 U	DV

EXAMPLE OF METHOD USED
TO GIVE A REFERENCE TO NEAREST 100 METRES
EXEMPLE DE LA MÉTHODE EMPLOYÉE
POUR FAIRE DES RÉPÉRES À 100 MÈTRES PRÈS



REFERENCE POINT / POINT DE REPÈRE	CHURCH — ÉGLISE	(m above) (m–cesses)
EASTING. Read number on grid line immediately to left of point. ABSCISSE. Noter le chiffre de la ligne du quadrillage immédiatement à gauche du repère. Estimate tenths of a square from this line eastward to point. Estimer le nombre de dixièmes du carré entre cette ligne et le repère en direction est.		97 / 5 / 975
NORTHING. Read number on grid line immediately below point. ORDONNÉE. Noter le chiffre de la ligne du quadrillage immédiatement en dessous du repère. Estimate tenths of a square from this line northward to point. Estimer le nombre de dixièmes du carré entre cette ligne et le repère en direction nord.		98 / 4 / 984
GRID REFERENCE / RÉFÉRENCE AU QUADRILLAGE		975984

Nearest similar grid reference (100 000 metres)
La référence semblable la plus près est à 100 000 mètres

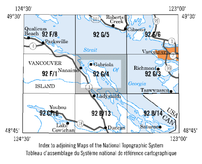

Index to adjoining Maps of the National Topographic System
Tableau d'assemblage du Système national de références cartographique

LOCAL DEALER — DÉTAILLANT LOCAL

NRCan TOPOGRAPHIC MAPS
LES CARTES TOPOGRAPHIQUES DE RNCan

NANAIMO
92 G/4