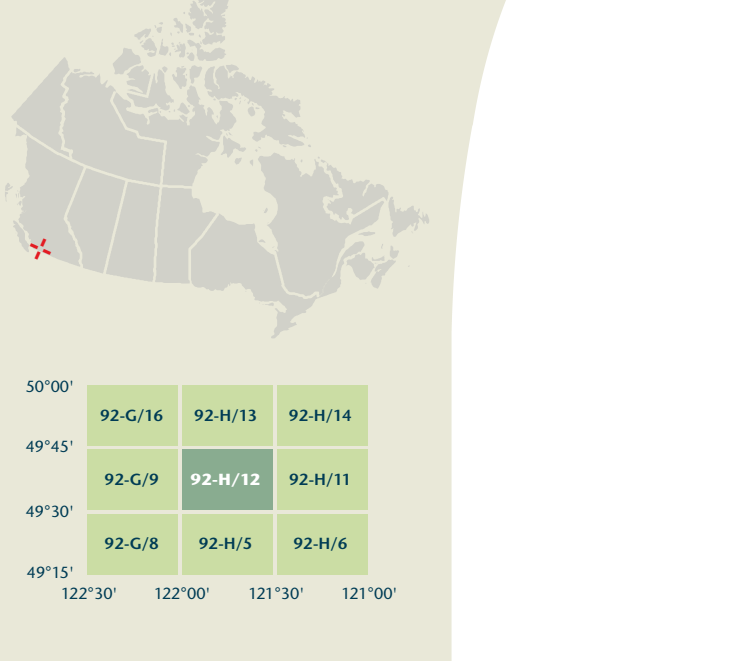
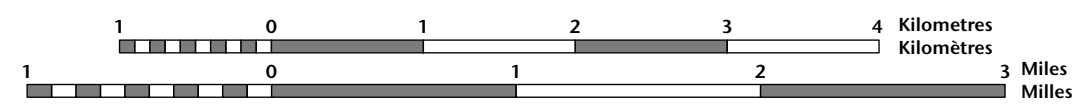


- Road: hard surface, more than 2 lanes; service centre
Route: revêtement dur, plus de 2 voies; centre de service
- Road: hard surface, 2 lanes; less than 2 lanes; snow/ice
Route: revêtement dur, 2 voies; moins de 2 voies; enneigé/pavé
- Road: hard surface, more than 2 lanes; snow/ice
Route: revêtement dur, plus de 2 voies; enneigé/pavé
- Road: loose surface, dry weather; vehicle track or winter road; trail; portage
Route: de gravier, temps sec; chemin de terre ou d'hiver; sentier; portage
- Highway interchange; highway route number; built-up area
Échangeur routier; numéro de route; agglomération
- Railway, single track; railway station; freight; multiple tracks; turntable
Chemin de fer, voie unique; gare; chariot; voies multiples; plaque tournante
- Railway, abandoned; railway yard
Chemin de fer, abandonné; gare de triage
- Rapid transit: rail, road, footbridge
Transport rapide: voie ferrée; route; passerelle
- Causeway: covered bridge, tunnel, bridge; movable bridge
Chaussée: pont couvert; tunnel; pont; pont mobile
- Boundary: international
Limite: internationale
- Boundary: provincial or territorial
Limite: provinciale ou territoriale
- Boundary: unsurveyed provincial or territorial; area outline
Limite: provinciale ou territoriale non arpentée; surface délimitée
- Boundary: administrative; recreational
Limite: administrative; récréative
- Boundary: geographic; unsurveyed geographic
Limite: géographique; géographique non arpentée
- Fort, wall, fence
Fort, mur; clôture
- Power transmission line; multiple lines; submarine cable
Ligne de transport d'énergie; lignes multiples; câble sous-marin
- Pipeline: oil, natural gas
Pipeline: pétrole; gaz naturel
- Pipeline: multi-use; control valve; multiple lines
Pipeline: utilisation multiple; valve de contrôle; lignes multiples
- Pipeline: underground oil, natural gas, multi-use
Pipeline souterrain: pétrole; gaz naturel; utilisation multiple
- Mine: pit, sand, gravel, clay, quarry
Mine: sablière, gravier, glaise; carrière
- Airport or airfield: official, nonofficial; heliport
Aéroport ou terrain d'aviation: officiel, non officiel; héliport
- Chimney: industrial, farm stack, tower; height; landmark
Cheminée: industrielle, torche, brûleur; hauteur; parc à bois; débris
- Tank; water tank; radar antenna; radio telescope
Citernes; citerne d'eau; antenne radar; radiotélescope
- Silo; grain elevator; clearance tower
Silo; élévateur à grains; tour de dégagement
- Electric facility; oil or natural gas facility; wind-operated device
Installation électrique; installation pétrolière ou gazière; éolienne
- Tower: communication; fire; control
Tour: communication; incendie; contrôle
- Domestic waste; liquid waste; industrial solid deposit
Déchet domestique; déchet liquide; dépôt de solide industriel
- Lookout; historic site; ruin; zoo
Belvédère; lieu historique; ruines; zoo
- Golf course; campground; ski area; sportsplex
Terrain de golf; terrain de camping; station de ski; centre sportif
- Aerial cableway; ski lift; sports track; arena
Téléphérique; remontée-pente; piste de course; arène
- Building: unidentified building; religious; educational; cabin
Bâtiment: bâtiments non identifiés; religieux; d'enseignement; cabine
- Hospital; medical centre; senior citizens home; lodging
Hôpital; centre médical; résidence pour personnes âgées; gîte
- City hall; municipal hall; community centre
Hôtel de ville; salle municipale; centre communautaire
- Customs post; ranger or warden station; cemetery
Poste de douane; poste de garde forestier ou poste de garde de parc; cimetière
- Court house; correctional institute
Palais de justice; établissement correctionnel
- Fire station; police station; armory
Caserne de pompiers; poste de police; manège militaire
- Waterbody or shoreline; watercourse; disappearing stream
Plan d'eau ou littoral; cours d'eau; cours d'eau disparissant
- Navigation light; ferry route; navigation beacon
Feu de navigation; traversée; balise de navigation
- Coast Guard station; regular and/or irregular; marina
Station de la garde côtière; mouillage d'hydravions; marina
- Fish ladder; dam; small; large; carrying road
Échelle à poissons; barrage; petit; grand; ponton; une route
- Dike or seawall; wharf; breakwater
Dighe ou mur de protection; quai; brise-lames
- Boat ramp; pier or dock
Rampe de mise à l'eau; jetée
- Drydock; slip; crib or abandoned bridge pier; ford
Calanche; cale; caisson ou pilier de pont abandonné; gué
- Conduit; lock; spring
Canalisation; écluse; source
- Reservoir; underground reservoir; fish pound
Réservoir; réservoir souterrain; viviers dans l'eau
- Dry river bed; sand in water; freshwater flat; intermittent lake, slough
Lit de rivière à sec; vase dans l'eau; estuaire; lac intermittent; bourbier
- Rapids; falls
Rapides; chutes
- Rocky ledge; rocky reef; rocks in water; exposed shipwreck
Banc rocheux; récif rochers dans l'eau; épave émerge
- Mossy; glacial debris; permanent snow and ice
Mousse; débris glaciaires; neige et glace permanentes
- Wetlands; marsh; muskeg; swamp; marsh in water; string bog
Terres humides: marais, muskeg, marécage; marais dans l'eau; tourbière résécute
- Tundra ponds; tundra polygons; peat bog
Étang de tourbière; polygones de tourbière; tourbière à peat
- Sand; eker; ping; wooded area
Sable; éker; ping; région boisée
- Contour: index; intermediate; approximate
Courbe de niveau: principale; intermédiaire; approximative
- Depression contour; spot elevation; cave
Courbe de creux; point cote; caverne



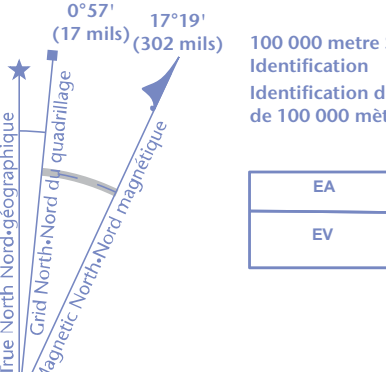
MOUNT URQUHART

Fraser Valley Regional District
British Columbia / Colombie-Britannique



Scale 1:50 000 Echelle
1 centimetre on the map represents 500 metres on the ground
Contour interval: 40 metres
Elevations in metres above Mean Sea Level
Altitudes en mètres au-dessus du niveau moyen de la mer
Les courbes de niveau sur ou à proximité des glaciers sont approximatives

Use diagram only to obtain numeric values
Approximate Mean Destination 2010
for centre of map
Annual change decreasing 12.5°
N'utiliser le diagramme que pour obtenir
les valeurs numériques
Déclaration moyenne approximative
au centre de la carte en 2010
Variation annuelle décroissante 12.5°
For magnetic declination information,
visit: <http://gc.mn.ca/gc/geomag>
Pour l'information sur la déclinaison magnétique,
visitez: <http://gc.mn.ca/gc/geomag>



Transverse Mercator Projection
Projection transversale de Mercator
North American Datum 1983
Système de référence nord-américain 1983
1000 metre Universal Transverse
Mercator Grid
Zone 10
Designation
1000 mètres Universal Transverse
Mercator
Zone 10
Designation de la
zone de quadrillage

A tutorial on how to estimate position from the UTM
grid can be found at: <http://maps.mn.ca/topo101>
Consultez le tutoriel sur la manière d'estimer la position
à partir de la grille UTM sur: <http://cartes.mn.ca/topo101>

92-H/12
SCALE 1:50 000
EDITION 03
MOUNT URQUHART

92-H/12
SCALE 1:50 000
EDITION 03
MOUNT URQUHART

Digital map / Carte numérique
Cat. no. / No de cat.
M116-2/092H12-PDF
ISBN 978-0-662-41977-7
ISBN 978-0-662-41977-7

Produced on November 04, 2010, by the Centre for
Topographic Information, Natural Resources Canada in
partnership with Geo BC.
Établi le 4 novembre 2010, par le Centre d'information
topographique, Ressources naturelles Canada en
partenariat avec Geo BC.
The paper copy of this map meets the print quality
standards of Natural Resources Canada when it
bears a Certified Map Printer holographic label.
La copie papier de cette carte respecte les normes de
qualité d'impression de Ressources naturelles Canada
quand elle porte l'étiquette holographique de l'imprimeur
de cartes accrédité.

Map content validity dates
• Road network, 2004 - 2006
• Hydrographic network, 1998 - 2004
• Vegetation, 2001
• Buildings, 1994
• Toponymy, 2004 - 2009
• Boundaries, 2004 - 2009
Detailed metadata can be found at: <http://GeoGratis.gc.ca>
Pour toutes corrections, additions ou commentaires concernant
le contenu de cette carte, veuillez contacter Ressources naturelles
Canada par courriel électronique à: cartes.mn.ca
Visitez notre site Web à: <http://cartes.mn.ca>
© 2010, Sa Majesté la Reine du chef du Canada.
This map is not to be used for air or marine navigation.

Dates de validité du contenu de la carte
• Réseau routier, 2004 - 2006
• Réseau hydrographique, 1998 - 2004
• Végétation, 2001
• Bâtiments, 1994
• Limite, 2004 - 2009
• Toponymie, 2004 - 2009
Consultez les métadonnées détaillées sur: <http://GeoGratis.gc.ca>
Pour toutes corrections, additions ou commentaires concernant
le contenu de cette carte, veuillez contacter Ressources naturelles
Canada par courriel électronique à: cartes.mn.ca
Visitez notre site Web à: <http://cartes.mn.ca>
© 2010, Sa Majesté la Reine du chef du Canada.
Cette carte ne doit pas être utilisée pour la navigation
aérienne ou maritime.