

PRODUCED BY THE CANADA CENTRE FOR MAPPING, DEPARTMENT OF ENERGY, MINES AND RESOURCES. INFORMATION CURRENT AS OF 1989. PUBLISHED 1991. COPIES MAY BE OBTAINED FROM THE CANADA MAP OFFICE, DEPARTMENT OF ENERGY, MINES AND RESOURCES, OTTAWA, OR YOUR NEAREST MAP DEALER.

© 1991, HER MAJESTY THE QUEEN IN RIGHT OF CANADA. DEPARTMENT OF ENERGY, MINES AND RESOURCES.

**ASHCROFT**  
THOMPSON-NICOLA REGIONAL DISTRICT  
KAMLOOPS DIVISION OF YALE LAND DISTRICT  
BRITISH COLUMBIA COLOMBIE-BRITANNIQUE

Scale 1:50 000 Échelle

Miles 1 2 3  
Mètres 1000 0 1000 2000 3000 4000

Information concerning bench marks and horizontal survey monuments can be obtained from Geodetic Survey, Canada Centre for Surveying, Ottawa.

CONVERSION SCALE FOR ELEVATIONS  
Mètres 30 20 10 0 100 200 300 400 500 600 700 800 900 1000  
Feet 100 50 0 100 200 300 400 500 600 700 800 900 1000

CONTOUR INTERVAL: 100 FEET  
Elevations in feet above Mean Sea Level  
North American Datum 1927  
Transverse Mercator Projection

Pour tout renseignement concernant les repères de nivellement et les bornes géodésiques, prière de s'adresser à la Division de levé géodésique, Centre canadien des levés, Ottawa.

ÉCHELLE DE CONVERSION DES ALTITUDES  
Mètres 30 20 10 0 100 200 300 400 500 600 700 800 900 1000  
Pieds 100 50 0 100 200 300 400 500 600 700 800 900 1000

EQUIDISTANCE DES COURBES: 100 PIEDS  
Altitudes en pieds  
Système de référence géodésique nord-américain, 1927  
Projection transverse de Mercator

Coordonnées géographiques: Latitude - 49° 47' 00" N Longitude - 120° 05' 00" W  
Altitude - 2500 m (8200 ft)  
Abscisse (E) - 1000000 m (3280840 ft)

Conversion des coordonnées NAD 27 à NAD 83 (NCS 84)  
NAD 27 to NAD 83 (NCS 84)  
NAD 27 to NAD 83 (NCS 84)  
NAD 27 to NAD 83 (NCS 84)

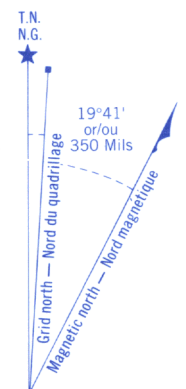
ÉTABLI PAR LE CENTRE CANADIEN DE CARTOGRAPHIE, MINISTÈRE DE L'ÉNERGIE, DES MINES ET DES RESSOURCES. RENSEIGNEMENTS À JOUR EN 1989. PUBLIÉE EN 1991. CES CARTES SONT EN VENTE AU BUREAU DES CARTES DU CANADA, MINISTÈRE DE L'ÉNERGIE, DES MINES ET DES RESSOURCES, OTTAWA, OU CHEZ LE VENDEUR LE PLUS PRÈS.

© 1991, SA MAJESTÉ LA REINE DU CHEF DU CANADA, MINISTÈRE DE L'ÉNERGIE, DES MINES ET DES RESSOURCES.

**ASHCROFT**  
92-1/11  
EDITION 3

Energy, Mines and Resources Canada  
Énergie, Mines et Ressources Canada

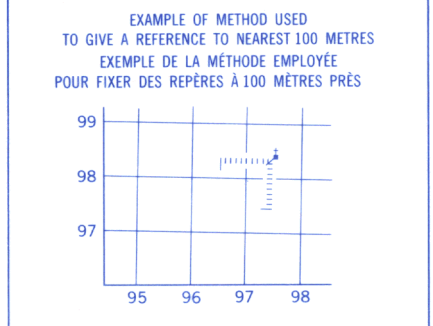
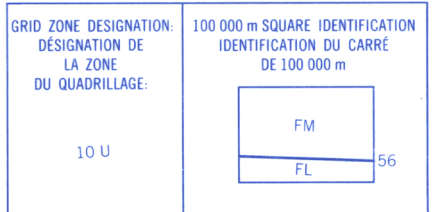
Military users, refer to this map as: Références de cette carte pour usage militaire:	SERIES A 721 MAP 92-1/11 EDITION 3 MCE	SÉRIE CARTE ÉDITION
---	--	---------------------------



Use diagram only to obtain numerical values APPROXIMATE NEAR DECLINATION 1991 FOR CENTRE OF MAP. Annual change decreasing 1.5".

Utiliser le diagramme que pour obtenir les valeurs numériques DÉCLINAISON MOYENNE APPROXIMATIVE AU CENTRE DE LA CARTE EN 1991. Variation annuelle décroissante 1.5".

ONE THOUSAND METRE  
UNIVERSAL TRANSVERSE MERCATOR GRID  
ZONE 10  
QUADRILLAGE UNIVERSEL TRANSVERSE DE MERCATOR  
DE MILLE MÈTRES



REFERENCE POINT  
POINT DE REPÈRE

EASTING: Read number on grid line immediately to left of point.  
ABSCISSE: Note le chiffre de la ligne du quadrillage immédiatement à gauche du repère.

Estimate tenths of a square from this line northward to point.  
Estimer le nombre de dixièmes du carré entre cette ligne et le repère en direction nord.

NORTHING: Read number on grid line immediately below point.  
ORDONNÉE: Note le chiffre de la ligne du quadrillage immédiatement en dessous du repère.

Estimate tenths of a square from this line southward to point.  
Estimer le nombre de dixièmes du carré entre cette ligne et le repère en direction sud.

GRID REFERENCE: 975984  
Nearest similar grid reference 100 000 metres.  
La référence similaire la plus près est à 100 000 mètres.

