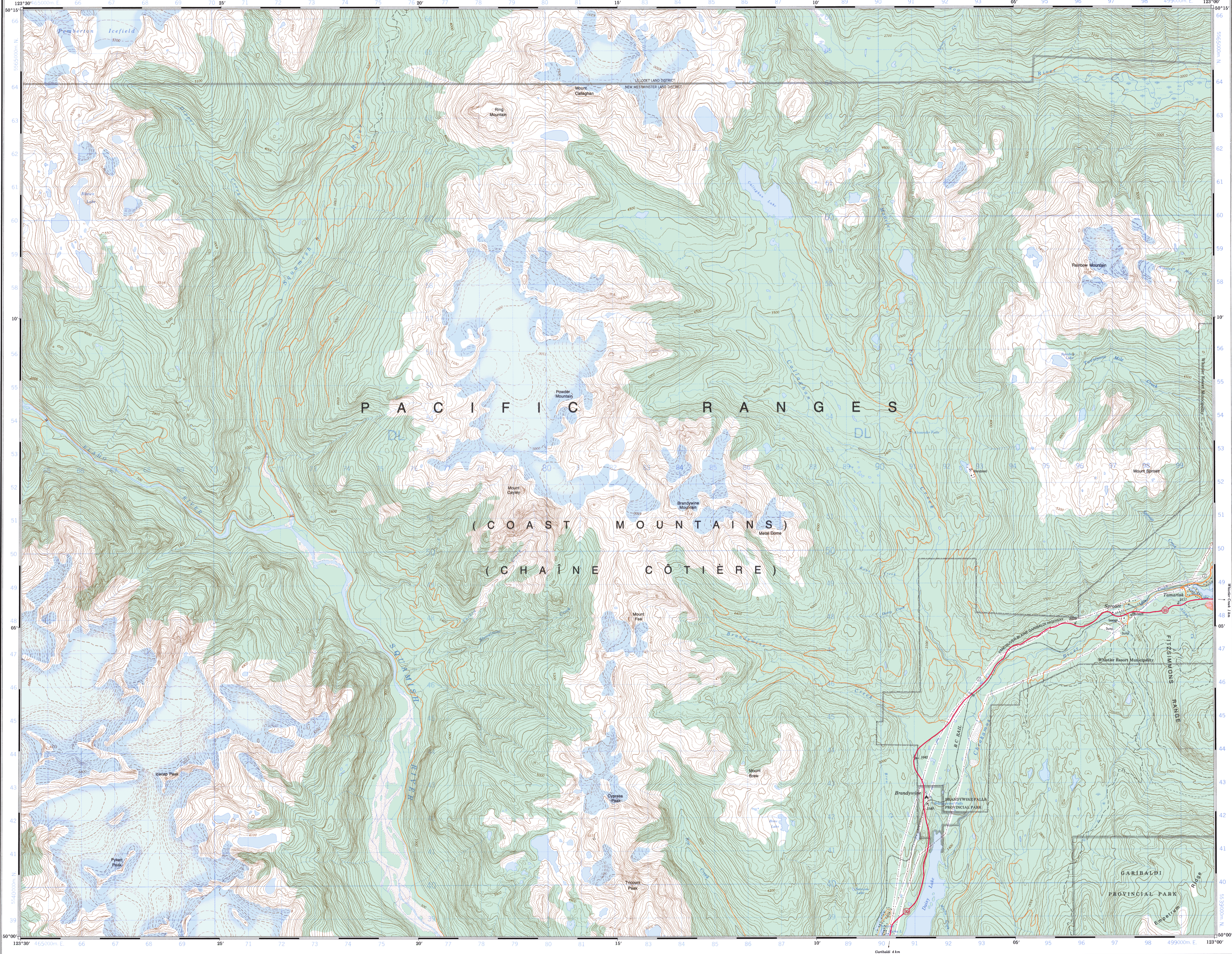
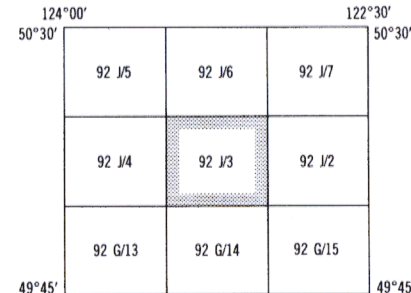
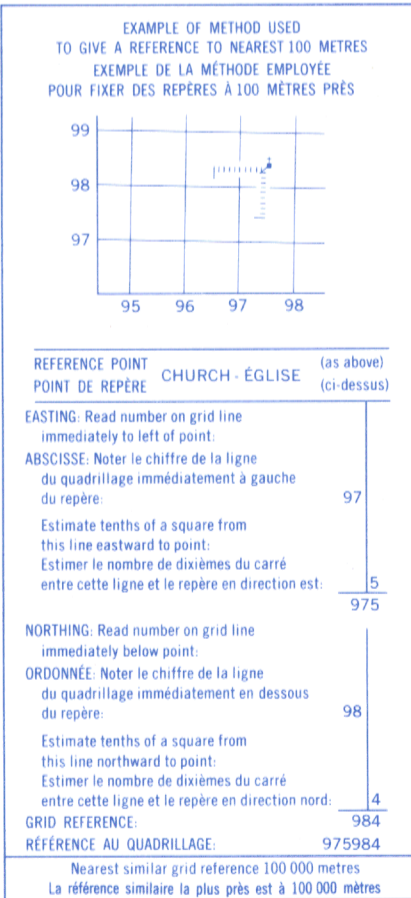
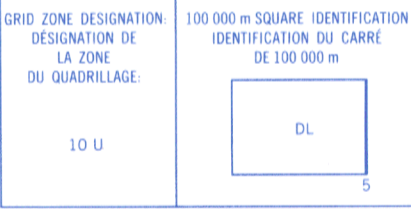
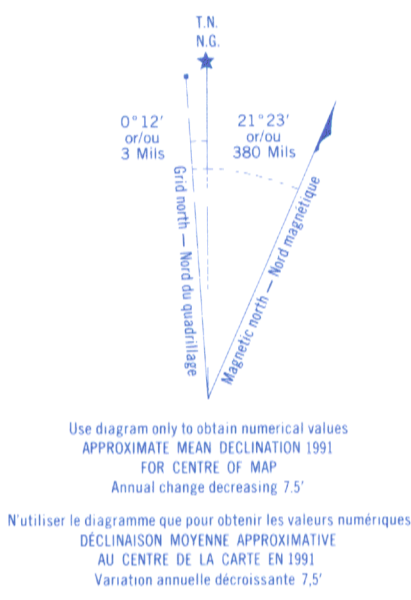


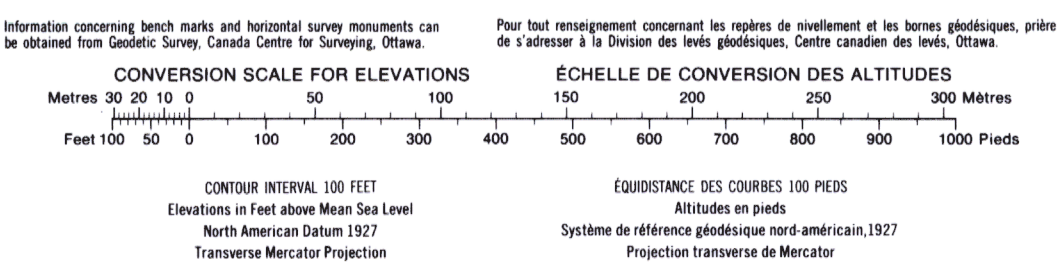
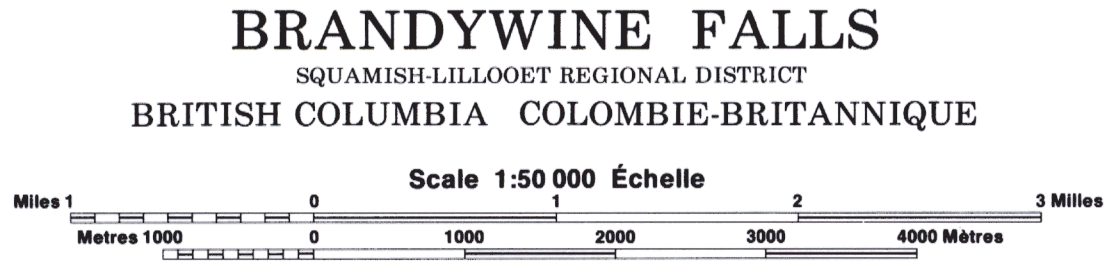
Military users, refer to this map as: Référence de cette carte pour usage militaire	SERIES MAP EDITION	A 721 92 J/3 3 MCE	SERIE CARTE ÉDITION
--	--------------------------	--------------------------	---------------------------



PRODUCED BY THE CANADA CENTRE FOR MAPPING,
DEPARTMENT OF ENERGY, MINES AND RESOURCES.
INFORMATION CURRENT AS OF 1989. PUBLISHED 1992.
COPIES MAY BE OBTAINED FROM THE CANADA MAP OFFICE,
DEPARTMENT OF ENERGY, MINES AND RESOURCES, OTTAWA,
OR YOUR NEAREST MAP DEALER.
© 1992. HER MAJESTY THE QUEEN IN RIGHT OF CANADA.
DEPARTMENT OF ENERGY, MINES AND RESOURCES.

Roads: hard surface gravel, asphalt, etc. gravel, dirt unclassified road or street cut track trail, cut line or portage	Routés: revêtement dur gravier, asphalte, etc. de gravier, temps sec route non classée ou rue de terre sentier, percée ou portage	Chail highway more than 2 lanes plus de 2 voies 2 lanes more than 2 lanes plus de 2 voies 2 voies ou plus moins de 2 voies
---	---	---

FOR COMPLETE REFERENCE SEE REVERSE SIDE
POUR UNE LISTE COMPLÈTE DES SIGNES, VOIR AU VERSO



Coordonnées géographiques: Latitude - soustraire 0.6°
Longitude - ajouter 4.9°
Northings - ajouter 97584
Eastings - soustraire 97584

Coordonnées géographiques: Latitude - soustraire 0.6°
Longitude - ajouter 4.9°
Northings - ajouter 97584
Eastings - soustraire 97584

ÉTABLI PAR LE CENTRE CANADIEN DE CARTOGRAPHIE,
MINISTÈRE DE L'ÉNERGIE, DES MINES ET DES RESSOURCES.
RENSEIGNEMENTS À JOUR EN 1989. PUBLIÉE EN 1992.
Ces cartes sont en vente au BUREAU DES CARTES DU
CANADA, MINISTÈRE DE L'ÉNERGIE, DES MINES ET DES RESSOURCES,
OTTAWA, OU CHEZ LE VENDEUR LE PLUS PRÈS.
© 1992. SA MAJESTÉ LA REINE DU CHEF DU CANADA.
MINISTÈRE DE L'ÉNERGIE, DES MINES ET DES RESSOURCES.