

Produced by the SURVEYS AND MAPPING BRANCH,
DEPARTMENT OF ENERGY, MINES AND RESOURCES,
from aerial photographs taken in 1970. Information current as of
1970.

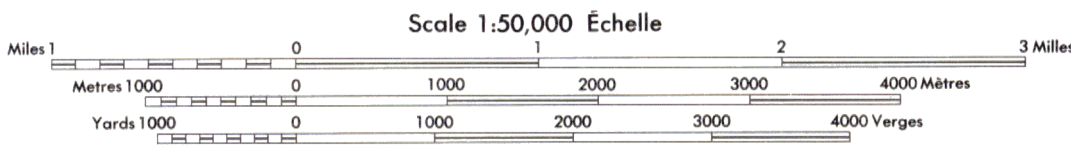
Digitizing of the compilation and the coloring were
carried out on the Automated Cartographic System.

Copies may be obtained from the Canada Map Office,
Department of Energy, Mines and Resources, Ottawa,
or your nearest map dealer.

© Canada Copyrights Reserved 1975

Roads: car track, trail, cut line or portage
Routes: de terre, sentier, percée ou portage

POUR UNE LISTE COMPLÈTE DES SIGES, VOIR AU VERSO



CONTOUR INTERVAL 100 FEET
Élévation en pieds au-dessus du niveau moyen de la mer
North American Datum 1927
Transverse Mercator Projection

ÉQUIDISTANCE DES COURBES 100 PIEDS
Élévation en pieds au-dessus du niveau moyen de la mer
Système de référence géodésique nord-américain, 1927
Projection transverse de Mercator

Établie par la DIRECTION DES LÈVES ET DE LA CARTOGRAPHIE,
MINISTÈRE DE L'ÉNERGIE, DES MINES ET DES RESSOURCES,
d'après des photographies aériennes prises en 1970. Renseignements à jour
en 1975.

La traduction en numérique de la compilation et du tracé
a été réalisée par le système de cartographie automatique.

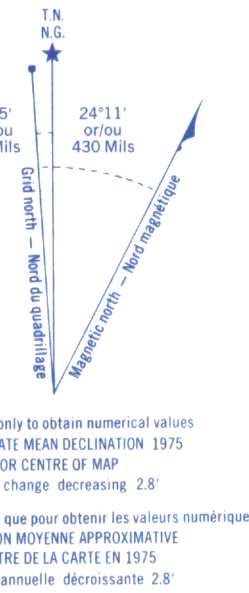
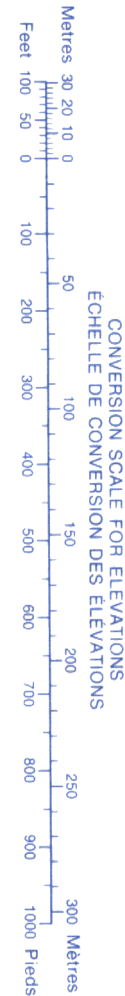
Ces cartes sont en vente au Bureau des Cartes du Canada,
ministère de l'Énergie, des Mines et des Ressources, Ottawa,
ou chez le vendeur le plus près.

© Canada 1976, tous droits réservés


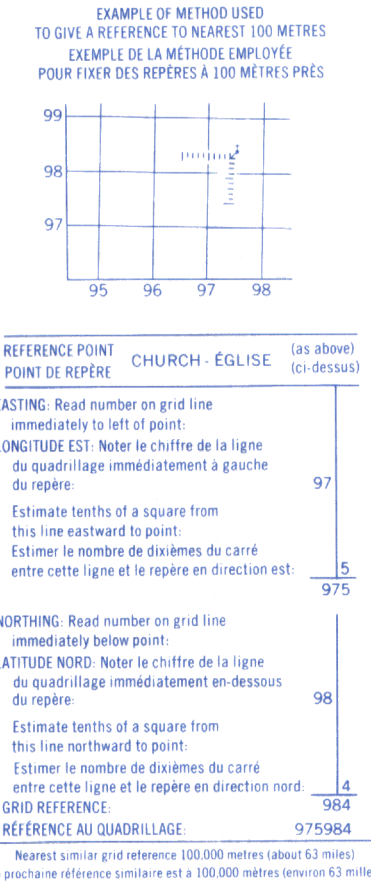
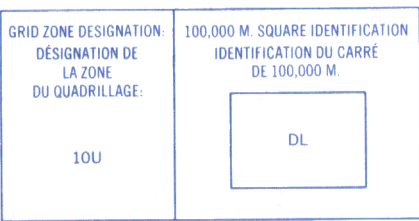
Military users,
refer to this map as:
Référence de cette carte
pour usage militaire:

SERIES A 721
MAP 92 J/5
EDITION 1

SÉRIE
CARTE
ÉDITION



ONE THOUSAND METRE
UNIVERSAL TRANSVERSE MERCATOR GRID
ZONE 10
QUADRILLAGE DE MILLE MÈTRES
TRANSVERS UNIVERSEL DE MERCATOR



CLENDENNING CREEK
92 J/5
EDITION 1