



Produced by the SURVEYS AND MAPPING BRANCH, DEPARTMENT OF ENERGY, MINES AND RESOURCES (MINISTÈRE DES ÉNERGIES, DES MINES ET DES RESSOURCES) d'après les photographies aériennes prises en 1970, par le DIRECTION DES LÈVES ET DE LA CARTOGRAPHIE, MINISTÈRE DES TERRES, DES FORÊTS ET DES RESSOURCES HYDRAULIQUES DE LA COLOMBE-BRITANNIQUE. Renseignements à jour en 1970.

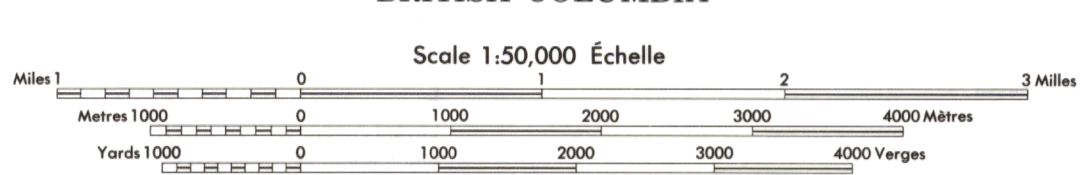
Copies may be obtained from the Canada Map Office, Department of Energy, Mines and Resources, Ottawa, or your nearest map dealer.

© Canada Copyrights Reserved 1978

Provisional Print

Impression provisoire

Roads: loose or stabilized surface, all weather, de graver, temps sec et enclousés streets, car track, trail, cut line or portage. Routes: loose or stabilized surface, all weather, de graver, temps sec et enclousés streets, car track, trail, cut line or portage.



CONTOUR INTERVAL: 100 FEET
Elevations in feet above Mean Sea Level
North American Datum 1927
Transverse Mercator Projection

ÉQUIDISTANCE DES COURBES 100 PIEDS
Élevations en pieds au-dessus du niveau moyen de la mer
Système de référence géodésique nord-américain, 1927
Projection transverse de Mercator

Équipé par la DIRECTION DES LÈVES ET DE LA CARTOGRAPHIE, MINISTÈRE DE L'ÉNERGIE, DES MINES ET DES RESSOURCES d'après les photographies aériennes prises en 1970, par le DIRECTION DES LÈVES ET DE LA CARTOGRAPHIE, MINISTÈRE DES TERRES, DES FORÊTS ET DES RESSOURCES HYDRAULIQUES DE LA COLOMBE-BRITANNIQUE. Renseignements à jour en 1970.

Ces cartes sont en vente au Bureau des Cartes du Canada, Ministère de l'Énergie, des Mines et des Ressources, Ottawa, ou chez le vendeur le plus près.

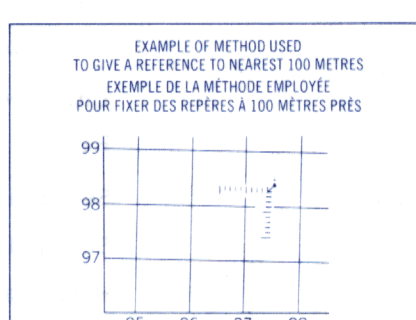
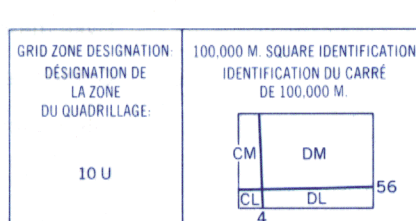
© Canada 1978. Tous droits réservés.

Military users, refer to this map as: Réference de cette carte pour usage militaire. SERIES: A 721. SERIE: MAP 92 K/9. CARTE: EDITION 1 MCE EDITION.

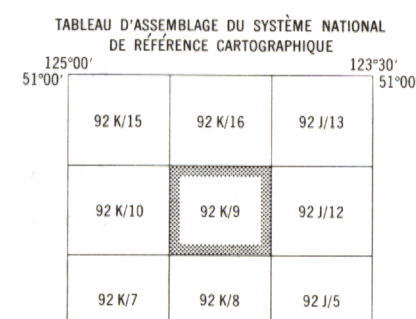


Use diagram only to obtain numerical values. APPROXIMATE MEAN DECLINATION 1974 FOR CENTRE OF MAP. Annual change decreasing 2.8".

ONE THOUSAND METRE GRID ZONE 10. QUADRILLAGE DE MILLE MÈTRES TRANSVERSE UNIVERSEL DE MERCATOR.



REFERENCE POINT: CHURCH - EGLISE. EASTING: Read number on grid line immediately to left of point. NORTHING: Read number on grid line immediately below point.



INDEX TO ADDITIONAL MAPS OF THE NATIONAL TOPOGRAPHIC SYSTEM

MOUNT ARGYLL 92 K/9 EDITION 1