



Produced by the SURVEYS AND MAPPING BRANCH,  
DEPARTMENT OF ENERGY, MINES AND RESOURCES.  
Isolated from aerial photographs taken in 1976. Published in  
1980.

Copies may be obtained from the Canada Map Office,  
Department of Energy, Mines and Resources, Ottawa,  
or your nearest map dealer.

© 1980. Her Majesty the Queen in Right of Canada.  
Department of Energy, Mines and Resources.

**BRADLEY LAAGOON**  
BRITISH COLUMBIA

Scale 1:50 000 Échelle

Miles 1 0 1 2 3  
Mètres 1000 2000 3000 4000  
Yards 1000 2000 3000 4000

CONTOUR INTERVAL 100 FEET  
Elevations in Feet above Mean Sea Level  
North American Datum 1927  
Transverse Mercator Projection

Information concerning location and precise elevation of bench  
marks can be obtained by writing to the Geodetic Survey, Surveys  
and Mapping Branch, Ottawa.

On peut obtenir des renseignements sur le lieu et l'altitude exacte des  
réglages de nivellement en écrivant aux Levés géodésiques, Direction des  
levés et de la cartographie, Ottawa.

CONTOUR INTERVAL 100 FEET  
Elevations in Feet above Mean Sea Level  
North American Datum 1927  
Transverse Mercator Projection

ÉCHELLE DE CONVERSION DES ALTITUDES  
Mètres 100 200 300 400 500 600 700 800 900 1000  
Pieds 300 600 900 1200 1500 1800 2100 2400 2700 3000

ÉQUIVALENCE DES COURBES 100 PIEDS  
Altitudes en pieds  
Système de référence géodésique nord-américain, 1927  
Projection transverse de Mercator

Établi par la DIRECTION DES LEVÉS ET DE LA CARTOGRAPHIE,  
MINISTÈRE DE L'ÉNERGIE, DES MINES ET DES RESSOURCES.  
Mis à jour à l'aide de photographies aériennes prises en 1976. Publié  
en 1980.

Ces cartes sont en vente au Bureau des Cartes du Canada,  
ministère de l'Énergie, des Mines et des Ressources, Ottawa,  
ou chez le vendeur le plus près.

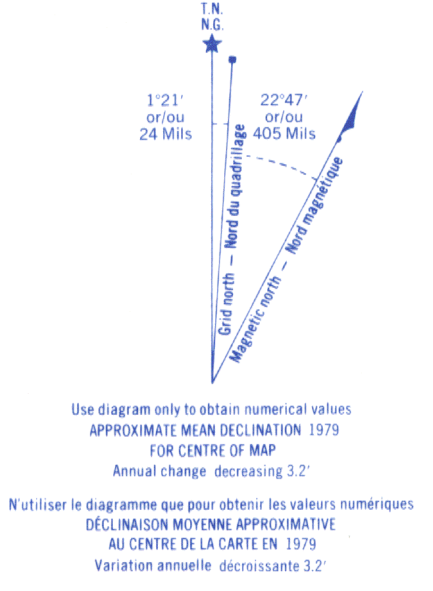
© 1980. Sa Majesté La Reine du Chef du Canada.  
Ministère de l'Énergie, des Mines et des Ressources.

**BRADLEY LAAGOON**  
92 L/14  
EDITION 2

Military users, refer to this map as: Référence de cette carte pour usage militaire:	SERIES MAP EDITION	A 721 92 L/14 2 MCE	SÉRIE CARTE EDITION
---	--------------------------	---------------------------	---------------------------

GLOSSARY	GLOSSAIRE
Artfield	Terrain d'aviation
Area	Area
City Limits	Limites de ville
Customs	Douane
Ditch	Fosse
Dugout	Abrevoir
Dump	Dépotoir
Filtration Plant	Usine de filtration
Gas	Gaz
Golf Course	Terrain de golf
Jack Yard	Ferraille
Kin	Four
Lookout	Belvédère
Mine Waste	Débris de mine
Dil Wells	Puits de pétrole
Park	Parc
Rink	Patinatoire
Senior Citizens Home	Foyer de la vieillesse
Ski Area	Station de ski
String Bag	Fondrière à filements
Surveyed Line	Ligne arpentée
Tank	Réservoir
Water	Eau
Winter Road	Chemin d'hiver
For a complete glossary see reverse side Pour un glossaire complet voir au verso	

ABBREVIATIONS	ABRÉVIATIONS
Aband.	Abandoned, dé
C	Cemetery
CD	County
E	Elevator
Fy	Ferry
IR	Indian Reserve
H	Hospital
L	Lake
Micro	Micro
Muni	Municipality
P	Post Office
PH	Power House
RCM	Royal Canadian Mounted Police
Ris	River
Tram Sta.	Tram Station
TFL	Tree Farm Licence
Aband.	Abandonné, dé
C	Cimetière
CD	Comté
E	Élévateur
Fy	Ferrière
IR	Réservation indienne
H	Hôpital
L	Lac
Micro	Micro-ondes
Muni	Municipalité
P	Bureau de poste
PH	Centrale électrique
RCM	Gendarmérie Royale Canadienne
Ris	Rivière
Tram Sta.	Station de transformateurs
TFL	Licence de sylviculture



ONE THOUSAND METRE  
UNIVERSAL TRANSVERSE MERCATOR GRID  
ZONE 9  
QUADRILLAGE DE MILLE MÈTRES  
TRANSVERSE UNIVERSEL DE MERCATOR

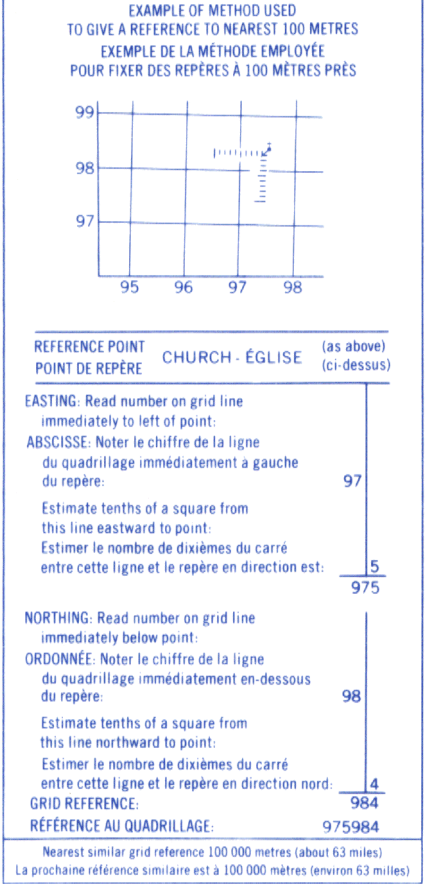
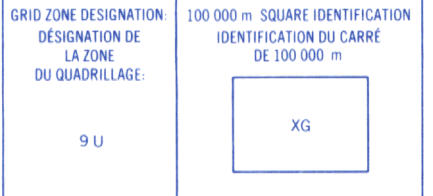


TABLEAU D'ASSEMBLAGE DU SYSTÈME NATIONAL DE RÉFÉRENCE CARTOGRAPHIQUE			
128°00'	128°30'	129°00'	129°30'
51°15'	92 M/4	92 M/3	92 M/2
	92 L/13	92 L/14	92 L/15
50°30'	92 L/12	92 L/11	92 L/10
50°00'	128°00'	128°30'	129°00'

INDEX TO ADJOINING MAPS OF  
THE NATIONAL TOPOGRAPHIC SYSTEM