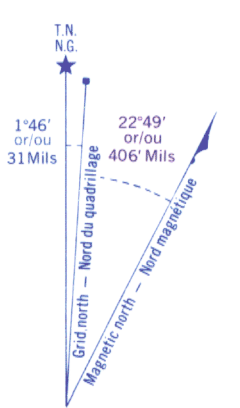
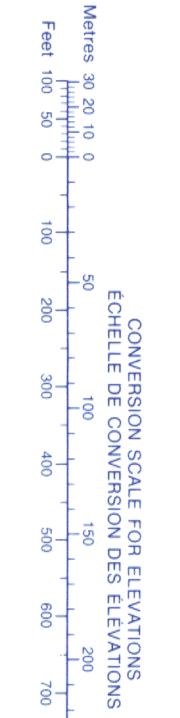




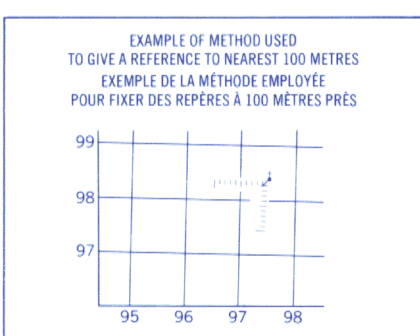
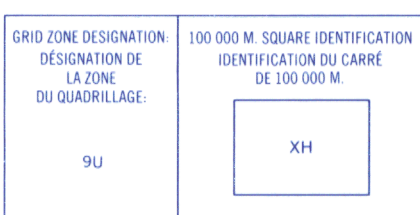
Military users, refer to this map as: **SÉRIE A 721**
Référence de cette carte: **MAP 92 M/10**
pour usage militaire: **EDITION 2 MCE ÉDITION**



Use diagram only to obtain numerical values
APPROXIMATE MEAN DECLINATION 1979
FOR CENTRE OF MAP
Annual change decreasing 3.3'

N'utiliser le diagramme que pour obtenir les valeurs numériques
AU CENTRE DE LA CARTE EN 1979
Variation annuelle décroissante 3.3'

ONE THOUSAND METRE
UNIVERSAL TRANSVERSE MERCATOR GRID
ZONE 9
QUADRILLAGE DE MILLE MÈTRES
TRANSVERSE UNIVERSEL DE MERCATOR



REFERENCE POINT
POINT DE REPÈRE CHURCH - ÉGLISE (as above) (ci-dessus)

EASTING: Read number on grid line immediately to left of point.
LONGITUDE EST: Note le chiffre de la ligne du quadrillage immédiatement à gauche du repère.
Estimate tenths of a square from this line eastward to point.
Estimer le nombre de dixièmes du carré entre cette ligne et le repère en direction est: 0.975

NORTHING: Read number on grid line immediately below point.
LATITUDE NORD: Note le chiffre de la ligne du quadrillage immédiatement en dessous du repère.
Estimate tenths of a square from this line northward to point.
Estimer le nombre de dixièmes du carré entre cette ligne et le repère en direction nord: 12.984

GRID REFERENCE: 975984
Référence au quadrillage: 975984

Nearest similar grid reference 100 000 metres (about 62 miles)
Le prochain repère semblable est à 100 000 mètres (environ 62 miles)