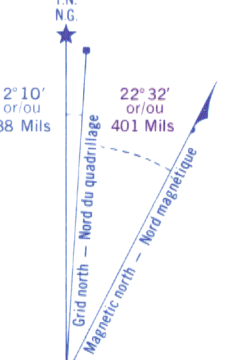


Military users,
 refer to this map as:
 Référence de cette carte


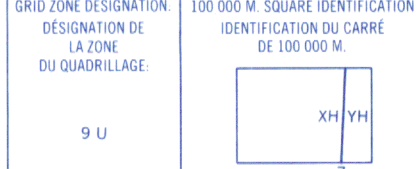
SERIES	A721	SÉRIE
MAP	92M/16	CARTE



APPROXIMATE MEAN DECLINATION 1979
FOR CENTRE OF MAP
Annual change decreasing 3.4'

N'utiliser le diagramme que pour obtenir les valeurs numériques.
DÉCLINAISON MOYENNE APPROXIMATIVE
AU CENTRE DE LA CARTE EN 1979

ONE THOUSAND METRE
UNIVERSAL TRANSVERSE MERCATOR GRID
ZONE 9
QUADRILLAGE DE MILLE MÈTRES



REFERENCE POINT POINT DE REPÈRE	CHURCH - ÉGLISE	(as above) (ci-dessus)
EASTING: Read number on grid line immediately to left of point.		
LONGITUDE EST: Note the chiffre de la ligne du quadrillage immédiatement à gauche du repère:		
Estimate tens of a square from this line eastward to point.	97	
Estimer le nombre de dizaines du carré entre cette ligne et le repère en direction est:		<u>5</u>
		975
NORTHING: Read number on grid line immediately below point.		
LATITUDE NORD: Note le chiffre de la ligne du quadrillage immédiatement en dessous du repère.		
Estimate tens of a square from this line northward to point.	98	
Estimer le nombre de dizaines du carré entre cette ligne et le repère en direction nord:		<u>4</u>
		984
GRID REFERENCE		975984
REFERENCE AU QUADRILLAGE		975984

Nearest similar grid reference 100 000 metres (about 63 miles)

BROWN NUMBERED TICKS INDICATE
THE 1000 METRE U.T.M. GRID
ZONE 10
LES TRAITS NUMÉROTÉS EN BRUN INDIQUENT
LE QUADRILLAGE DE 1000 MÈTRES U.T.M.

DEPARTMENT OF ENERGY, MINES AND RESOURCES,
SURVEYS AND MAPPING BRANCH, MINISTRY OF ENVIRONMENT,
BRITISH COLUMBIA. Overprinted and published in 1980.

Digitising of the compilation and the scribbling were carried out on the Automated Cartographic System.

Copies may be obtained from the Canada Map Office,
Department of Energy, Mines and Resources, Ottawa,
or your nearest map dealer.

© 1980 Her Majesty the Queen in Right of Canada.
Reproduction of this work is prohibited.

COAST LAND DISTRICT RANGE 2
BRITISH COLUMBIA

Scale 1:50 000 Échelle

Contours Interval 100 Feet
Elevations in feet above Mean Sea Level

This Provisional Map is equivalent to a standard map in accuracy of content.

Some names on this map are not yet official.
Corrections or additions are invited by the
Survey and Mapping Branch.

Cette carte provisoire équivaut à une carte régulière
au point de vue précision de l'information.

Certains noms inscrits sur cette carte ne sont
pas encore officiels. La Direction des levés et
de la cartographie saurait gré au public de lui
signaler corrections et additions.

Ces cartes sont en vente au Bureau des Cartes du Canada
ministère de l'Énergie, des Mines et des Ressources, Ottawa,
ou chez le vendeur le plus près.

© 1980 La Reine du Canada
Reproduction de l'œuvre de l'Énergie, des Mines et des Ressources
est interdite.

Roads: de terre
cut line
trail, cut or portage:

Routes: de terre
.....
sentier, percée ou portage:

Le traducteur en numérique de la compilation et du tracé
a été réalisé par le système de cartographie automatique.

Ces cartes sont en vente au Bureau des Cartes du Canada
ministère de l'Énergie, des Mines et des Ressources, Ottawa,
ou chez le vendeur le plus près.

© 1980 La Reine du Canada
Reproduction de l'œuvre de l'Énergie, des Mines et des Ressources
est interdite.