



Military users, refer to this map as Références de cette carte pour usage militaire.

SERIES	A 721	SÉRIE
MAP	92 N/9	CARTE
EDITION	2	MCE
EDITION	2	MCE

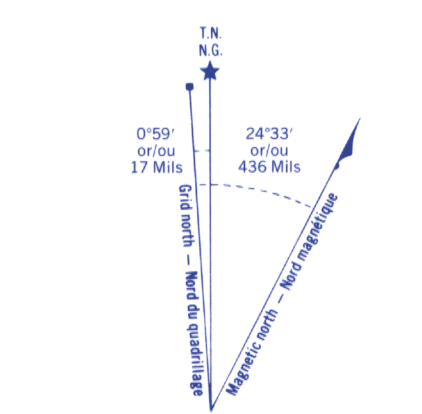
GLOSSARY GLOSSAIRE

Airfield	Terrain d'aviation
Arena	Arène
City Limits	Limites de ville
Customs	Douane
Ditch	Fossé
Dugout	Abrevoir
Dump	Déposit
Filtration Plant	Usine de filtration
Gas	Gaz
Golf Course	Terrain de golf
Jack Yard	Ferraille
Kiosk	Four
Lookout	Belvédère
Mine Waste	Débris de mine
Oil Wells	Puits de pétrole
Park	Parc
Rink	Patinoire
Senior Citizens Home	Foyer de l'âge d'or
Ski Area	Station de ski
String Bag	Fondrière à filaments
Surveyed Line	Ligne arpentée
Tank	Réservoir
Water	Eau
Winter Road	Chemin d'hiver

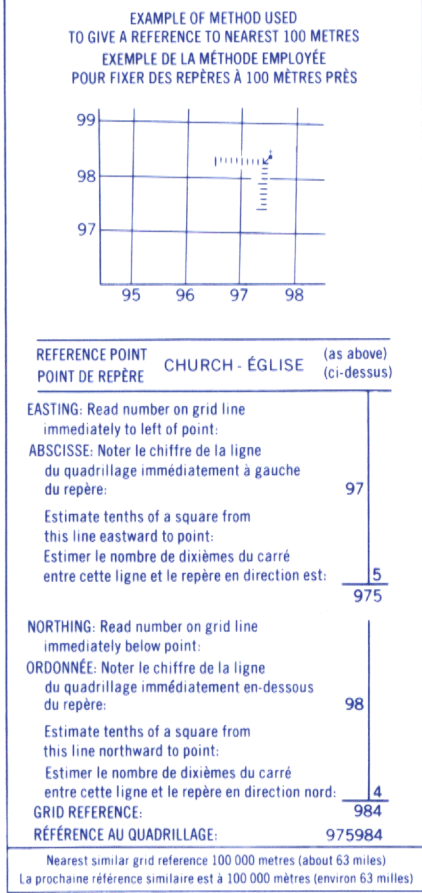
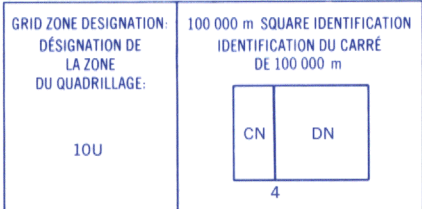
For a complete glossary see reverse side. Pour un glossaire complet, voir au verso.

ABBREVIATIONS ABREVIATIONS

Aband	Abandoned	Abandonné, au
C	Cemetery	Cimetière
CO	County	Comté
E	Elevator	Élévateur
Fy	Ferry	Traversier
IR	Indian Reserve	Réserve indienne
H	Hospital	Hôpital
L	Lot	Lot
Micro	Microcensus	Micro recense
Muni	Municipality	Municipalité
P	Post Office	Bureau de poste
PH	Power House	Centrale électrique
RCMP	Royal Canadian Mounted Police	Gendarmes Royaux Canadiennes
Res	Reservoir	Réservoir
Trans Sta	Transformer Station	Poste de transformateurs
TTL	Tree Farm Licence	Licence de sylviculture



ONE THOUSAND METRE
UNIVERSAL TRANSVERSE MERCATOR GRID
QUADRILLAGE DE MILLE MÈTRES
TRANSVERSE UNIVERSEL DE MERCATOR



Coordinate Conversion NAD 27 to NAD 83 (NWS 84)	
Mean values for this map	
Geographic: Latitude - subtract 0.8"	
Longitude - add 5.5"	
Grid: Northing - add 207m	
Easting - subtract 100m	
Conversion des coordonnées NAD 27 à NAD 83 (NWS 84)	
Valeurs moyennes pour cette carte	
Coordonnées géographiques - Latitude - soustraire 0,8"	6,4"
Longitude - add 5,5"	
Quadrillage: Nordisme (N) - add 207m	
Abcisse (E) - soustraire 100m	

TABLEAU D'ASSEMBLAGE DU SYSTÈME NATIONAL DE RÉFÉRENCE CARTOGRAPHIQUE			
123°00'	92 N/15	92 N/16	92 N/13
51°00'	92 N/10	92 N/9	92 N/12
	92 N/7	92 N/8	92 N/5
51°15'	123°00'	123°30'	51°15'

INDEX TO ADDING MAPS OF THE NATIONAL TOPOGRAPHIC SYSTEM